

УПРАВЛЕНИЕ ФЕДЕРАЛЬНОЙ СЛУЖБЫ ГОСУДАРСТВЕННОЙ РЕГИСТРАЦИИ, КАДАСТРА И КАРТОГРАФИИ ПО МОСКОВСКОЙ ОБЛАСТИ
(полное наименование органа регистрации прав)

Раздел 1

Выписка из Единого государственного реестра недвижимости об основных характеристиках и зарегистрированных правах на объект недвижимости

Сведения об основных характеристиках объекта недвижимости

На основании запроса от 06.02.2019 г., поступившего на рассмотрение 06.02.2019 г., сообщаем, что согласно записям Единого государственного реестра недвижимости:

Земельный участок	
<small>(вид объекта недвижимости)</small>	
Лист № ____ Раздела 1	Всего листов раздела 1 : ____
Всего разделов: ____	
Всего листов выписки: ____	
07.02.2019 № 50/032/001/2019-364	
Кадастровый номер:	50:32:0000000:37655
Номер кадастрового квартала:	50:32:0000000
Дата присвоения кадастрового номера:	18.03.2015
Ранее присвоенный государственный учетный номер:	данные отсутствуют
Адрес:	Московская область, Серпуховский район, район д.Новики
Площадь:	23722 +/- 54кв. м
Кадастровая стоимость, руб.:	138773.70
Кадастровые номера расположенных в пределах земельного участка объектов недвижимости:	данные отсутствуют
Категория земель:	Земли сельскохозяйственного назначения
Виды разрешенного использования:	Для сельскохозяйственного производства
Статус записи об объекте недвижимости:	Сведения об объекте недвижимости имеют статус "актуальные"
Особые отметки:	Граница земельного участка состоит из 2 контуров.
Получатель выписки:	Еремина Виктория Сергеевна
ИНЖЕНЕР 1 КАТЕГОРИИ	Бондаренко И. Ю.
<small>(полное наименование должности)</small>	<small>(подпись)</small>
	<small>(инициалы, фамилия)</small>

М.П.

Раздел 2

Выписка из Единого государственного реестра недвижимости об основных характеристиках и зарегистрированных правах на объект недвижимости

Сведения о зарегистрированных правах на объект недвижимости

Земельный участок	
<small>(вид объекта недвижимости)</small>	
Лист № _____ Раздела 2	Всего листов раздела 2 : _____
Всего разделов: _____	
Всего листов выписки: _____	
07.02.2019 № 50/032/001/2019-364	
Кадастровый номер:	50:32:0000000:37655
1. Правообладатель (правообладатели):	1.1. Згербач Валентин Николаевич, дата рождения: 06.03.1967, место рождения: с. Грушка Рыбницкого р-на Молдавской ССР, гражданство: Российская Федерация, СНИЛС: 164-195-195 81, паспорт гражданина Российской Федерации: серия 46 11 № 661300, выдан 23.03.2012 ТП №2 межрайонного ОУФМС России по Московской обл. в городском округе Серпухов, код подразделения 500-157, почтовый адрес: Московская область, г.Пушино, квартал 6, д.20
2. Вид, номер и дата государственной регистрации права:	2.1. Собственность, № 50:32:0000000:37655-50/001/2018-2 от 11.12.2018
3. Документы-основания:	3.1. сведения не предоставляются
4. Ограничение прав и обременение объекта недвижимости:	не зарегистрировано
5. Сведения о наличии решения об изъятии объекта недвижимости для государственных и муниципальных нужд:	данные отсутствуют
6. Сведения об осуществлении государственной регистрации прав без необходимого в силу закона согласия третьего лица, органа:	данные отсутствуют
ИНЖЕНЕР 1 КАТЕГОРИИ <small>(полное наименование должности)</small>	Бондаренко И. Ю. <small>(инициалы, фамилия)</small>

М.П.


Раздел 3

Выписка из Единого государственного реестра недвижимости об основных характеристиках и зарегистрированных правах на объект недвижимости

Описание местоположения земельного участка

Земельный участок			
<small>(вид объекта недвижимости)</small>			
Лист №	Раздела 3	Всего листов раздела 3 : _____	Всего разделов: _____
07.02.2019 № 50/032/001/2019-364			
Кадастровый номер:		50:32:0000000:37655	

План (чертеж, схема) земельного участка:



Масштаб 1:	Условные обозначения:		
------------	-----------------------	--	--

ИНЖЕНЕР 1 КАТЕГОРИИ		Бондаренко И. Ю.
<small>(полное наименование должности)</small>	<small>(подпись)</small>	<small>(инициалы, фамилия)</small>

М.П.


Раздел 3

Выписка из Единого государственного реестра недвижимости об основных характеристиках и зарегистрированных правах на объект недвижимости

Описание местоположения земельного участка

Земельный участок			
<small>(вид объекта недвижимости)</small>			
Лист №	Раздела 3	Всего листов раздела 3 : _____	Всего разделов: _____
07.02.2019 № 50/032/001/2019-364		Всего листов выписки: _____	
Кадастровый номер:		50:32:0000000:37655	

План (чертеж, схема) земельного участка:



Масштаб 1:	Условные обозначения:		
------------	-----------------------	--	--

ИНЖЕНЕР 1 КАТЕГОРИИ		Бондаренко И. Ю.
<small>(полное наименование должности)</small>	<small>(подпись)</small>	<small>(инициалы, фамилия)</small>

М.П.


Раздел 3

Выписка из Единого государственного реестра недвижимости об основных характеристиках и зарегистрированных правах на объект недвижимости

Описание местоположения земельного участка

Земельный участок			
<small>(вид объекта недвижимости)</small>			
Лист №	Раздела 3	Всего листов раздела 3 : _____	Всего разделов: _____
07.02.2019 № 50/032/001/2019-364		Всего листов выписки: _____	
Кадастровый номер:		50:32:0000000:37655	

План (чертеж, схема) земельного участка:



Масштаб 1:	Условные обозначения:		
------------	-----------------------	--	--

ИНЖЕНЕР 1 КАТЕГОРИИ		Бондаренко И. Ю.
<small>(полное наименование должности)</small>	<small>(подпись)</small>	<small>(инициалы, фамилия)</small>

М.П.

УПРАВЛЕНИЕ ФЕДЕРАЛЬНОЙ СЛУЖБЫ ГОСУДАРСТВЕННОЙ РЕГИСТРАЦИИ, КАДАСТРА И КАРТОГРАФИИ ПО МОСКОВСКОЙ ОБЛАСТИ
(полное наименование органа регистрации прав)

Раздел 1

Выписка из Единого государственного реестра недвижимости об основных характеристиках и зарегистрированных правах на объект недвижимости

Сведения об основных характеристиках объекта недвижимости

На основании запроса от 06.02.2019 г., поступившего на рассмотрение 06.02.2019 г., сообщаем, что согласно записям Единого государственного реестра недвижимости:

Земельный участок	
<small>(вид объекта недвижимости)</small>	
Лист № ____ Раздела 1	Всего листов раздела 1 : ____
Всего разделов: ____	
Всего листов выписки: ____	
07.02.2019 № 50/032/001/2019-362	
Кадастровый номер:	50:32:0000000:37656
Номер кадастрового квартала:	50:32:0000000
Дата присвоения кадастрового номера:	18.03.2015
Ранее присвоенный государственный учетный номер:	данные отсутствуют
Адрес:	Московская область, Серпуховский район, район д.Новики
Площадь:	25278 +/- 56кв. м
Кадастровая стоимость, руб.:	51061.56
Кадастровые номера расположенных в пределах земельного участка объектов недвижимости:	данные отсутствуют
Категория земель:	Земли сельскохозяйственного назначения
Виды разрешенного использования:	Для сельскохозяйственного производства
Статус записи об объекте недвижимости:	Сведения об объекте недвижимости имеют статус "актуальные"
Особые отметки:	Граница земельного участка состоит из 2 контуров.
Получатель выписки:	Еремина Виктория Сергеевна
ИНЖЕНЕР 1 КАТЕГОРИИ	Бондаренко И. Ю.
<small>(полное наименование должности)</small>	<small>(подпись)</small>
	<small>(инициалы, фамилия)</small>

М.П.

Раздел 2

Выписка из Единого государственного реестра недвижимости об основных характеристиках и зарегистрированных правах на объект недвижимости

Сведения о зарегистрированных правах на объект недвижимости

Земельный участок	
<small>(вид объекта недвижимости)</small>	
Лист № _____ Раздела 2	Всего листов раздела 2 : _____
Всего разделов: _____	
Всего листов выписки: _____	
07.02.2019 № 50/032/001/2019-362	
Кадастровый номер:	50:32:0000000:37656
1. Правообладатель (правообладатели):	1.1. Фазилов Михаил Олегович, дата рождения: 22.09.1975, место рождения: город Москва, гражданство: Российская Федерация, паспорт гражданина Российской Федерации: серия 20 06 № 866385, выдан 17.10.2007 Отделом УФМС России по Воронежской области в Поворинском районе, код подразделения 360-033
2. Вид, номер и дата государственной регистрации права:	2.1. Собственность, № 50-50/032-50/032/009/2015-1710/2 от 23.04.2015
3. Документы-основания:	3.1. сведения не предоставляются
4. Ограничение прав и обременение объекта недвижимости:	не зарегистрировано
5. Сведения о наличии решения об изъятии объекта недвижимости для государственных и муниципальных нужд:	данные отсутствуют
6. Сведения об осуществлении государственной регистрации прав без необходимого в силу закона согласия третьего лица, органа:	данные отсутствуют
ИНЖЕНЕР 1 КАТЕГОРИИ	Бондаренко И. Ю.
<small>(полное наименование должности)</small>	<small>(подпись)</small>
	<small>(инициалы, фамилия)</small>

М.П.

Раздел 3

Выписка из Единого государственного реестра недвижимости об основных характеристиках и зарегистрированных правах на объект недвижимости

Описание местоположения земельного участка

Земельный участок			
<small>(вид объекта недвижимости)</small>			
Лист №	Раздела 3	Всего листов раздела 3 : _____	Всего разделов: _____
07.02.2019 № 50/032/001/2019-362			
Кадастровый номер:		50:32:0000000:37656	

План (чертеж, схема) земельного участка:

Масштаб 1:	Условные обозначения:		
------------	-----------------------	--	--

ИНЖЕНЕР 1 КАТЕГОРИИ		Бондаренко И. Ю.
<small>(полное наименование должности)</small>	<small>(подпись)</small>	<small>(инициалы, фамилия)</small>

М.П.


Раздел 3

Выписка из Единого государственного реестра недвижимости об основных характеристиках и зарегистрированных правах на объект недвижимости

Описание местоположения земельного участка

Земельный участок			
<small>(вид объекта недвижимости)</small>			
Лист №	Раздела 3	Всего листов раздела 3 : _____	Всего разделов: _____
07.02.2019 № 50/032/001/2019-362		Всего листов выписки: _____	
Кадастровый номер:		50:32:0000000:37656	

План (чертеж, схема) земельного участка:



Масштаб 1:	Условные обозначения:		
------------	-----------------------	--	--

ИНЖЕНЕР 1 КАТЕГОРИИ		Бондаренко И. Ю.
<small>(полное наименование должности)</small>	<small>(подпись)</small>	<small>(инициалы, фамилия)</small>

М.П.

Раздел 3

Выписка из Единого государственного реестра недвижимости об основных характеристиках и зарегистрированных правах на объект недвижимости

Описание местоположения земельного участка

Земельный участок			
<small>(вид объекта недвижимости)</small>			
Лист №	Раздела 3	Всего листов раздела 3 : _____	Всего разделов: _____
07.02.2019 № 50/032/001/2019-362			
Кадастровый номер:		50:32:0000000:37656	

План (чертеж, схема) земельного участка:

Масштаб 1:	Условные обозначения:		
------------	-----------------------	--	--

ИНЖЕНЕР 1 КАТЕГОРИИ		Бондаренко И. Ю.
<small>(полное наименование должности)</small>	<small>(подпись)</small>	<small>(инициалы, фамилия)</small>

М.П.