

Выписка из Единого государственного реестра недвижимости об объекте недвижимости

Сведения о характеристиках объекта недвижимости

В Единый государственный реестр недвижимости внесены следующие сведения:

Раздел 1 Лист 1

Земельный участок			
вид объекта недвижимости			
Лист № 1 раздела 1	Всего листов раздела 1: 3	Всего разделов: 8	Всего листов выписки: 41
26.08.2021г.			
Кадастровый номер:	78:38:0022464:1148		
Номер кадастрового квартала:	78:38:0022464		
Дата присвоения кадастрового номера:	24.03.2014		
Ранее присвоенный государственный учетный номер:	данные отсутствуют		
Местоположение:	Санкт-Петербург, город Зеленогорск, проспект Ленина, дом 38, литера А		
Площадь:	6797 +/- 29		
Кадастровая стоимость, руб.:	30469917.18		
Кадастровые номера расположенных в пределах земельного участка объектов недвижимости:	78:38:0000000:3950		
Кадастровые номера объектов недвижимости, из которых образован объект недвижимости:	78:38:0022464:1002; 78:38:0022464:2		
Кадастровые номера образованных объектов недвижимости:	данные отсутствуют		
Категория земель:	Земли населенных пунктов		
Виды разрешенного использования:	Малоэтажная многоквартирная жилая застройка		
Сведения о кадастровом инженере:	данные отсутствуют		
Сведения о лесах, водных объектах и об иных природных объектах, расположенных в пределах земельного участка:	данные отсутствуют		
Сведения о том, что земельный участок полностью расположен в границах зоны с особыми условиями использования территории, территории объекта культурного наследия, публичного сервитута:	данные отсутствуют		
Сведения о том, что земельный участок расположен в границах особой экономической зоны, территории опережающего социально-экономического развития, зоны территориального развития в Российской Федерации, игровой зоны:	данные отсутствуют		

полное наименование должности	подпись	инициалы, фамилия
-------------------------------	---------	-------------------

М.П.

Земельный участок		
вид объекта недвижимости		
Лист № 2 раздела 1	Всего листов раздела 1: 3	Всего разделов: 8
Всего листов выписки: 41		
26.08.2021г.		
Кадастровый номер:	78:38:0022464:1148	
Сведения о том, что земельный участок расположен в границах особо охраняемой природной территории, охотничьих угодий, лесничеств:	данные отсутствуют	
Сведения о результатах проведения государственного земельного надзора:	данные отсутствуют	
Сведения о расположении земельного участка в границах территории, в отношении которой утвержден проект межевания территории:	данные отсутствуют	
Условный номер земельного участка:	данные отсутствуют	
Сведения о принятии акта и (или) заключении договора, предусматривающих предоставление в соответствии с земельным законодательством исполнительным органом государственным органом власти или органом местного самоуправления, находящегося в государственной или муниципальной собственности земельного участка для строительства наемного дома социального использования или наемного дома коммерческого использования:	данные отсутствуют	
Сведения о том, что земельный участок или земельные участки образованы на основании решения об изъятии земельного участка и (или) расположенного на нем объекта недвижимости для государственных или муниципальных нужд:	данные отсутствуют	
Сведения о том, что земельный участок образован из земель или земельного участка, государственная собственность на которые не разграничена:	данные отсутствуют	
Сведения о наличии земельного спора о местоположении границ земельных участков:	данные отсутствуют	
Статус записи об объекте недвижимости:	Сведения об объекте недвижимости имеют статус "актуальные"	
Особые отметки:	Для данного земельного участка обеспечен доступ посредством земельного участка (земельных участков) с кадастровым номером (кадастровыми номерами): Земли общего пользования. Сведения об ограничениях права на объект недвижимости, обременениях данного объекта, не зарегистрированных в реестре прав, ограничений прав и обременений недвижимого имущества: вид ограничения (обременения): прочие ограничения прав и обременения объекта недвижимости; срок действия не установлен. вид ограничения (обременения): прочие ограничения прав и обременения объекта недвижимости; срок действия не установлен. вид ограничения (обременения): прочие ограничения прав и обременения объекта недвижимости; срок действия не установлен. вид ограничения (обременения): прочие ограничения прав и обременения объекта недвижимости; срок действия не установлен.	
полное наименование должности	подпись	инициалы, фамилия

Земельный участок			
вид объекта недвижимости			
Лист № 3 раздела 1	Всего листов раздела 1: 3	Всего разделов: 8	Всего листов выписки: 41
26.08.2021г.			
Кадастровый номер:		78:38:0022464:1148	
		<p>установлен. вид ограничения (обременения): прочие ограничения прав и обременения объекта недвижимости; срок действия не установлен. вид ограничения (обременения): прочие ограничения прав и обременения объекта недвижимости; срок действия не установлен. вид ограничения (обременения): прочие ограничения прав и обременения объекта недвижимости; срок действия не установлен. вид ограничения (обременения): прочие ограничения прав и обременения объекта недвижимости; срок действия не установлен. вид ограничения (обременения): прочие ограничения прав и обременения объекта недвижимости; срок действия не установлен. вид ограничения (обременения): ограничения прав на земельный участок, предусмотренные статьями 56, 56.1 Земельного кодекса Российской Федерации; срок действия: с 16.02.2021; реквизиты документа-основания: распоряжение комитета по природопользованию, охране окружающей среды и обеспечению экологической безопасности от 27.02.2019 № 146-р выдан: Комитет по природопользованию, охране окружающей среды и обеспечению экологической безопасности Правительства Санкт-Петербурга. вид ограничения (обременения): ограничения прав на земельный участок, предусмотренные статьями 56, 56.1 Земельного кодекса Российской Федерации; срок действия: с 16.02.2021; реквизиты документа-основания: распоряжение комитета по природопользованию, охране окружающей среды и обеспечению экологической безопасности от 27.02.2019 № 146-р выдан: Комитет по природопользованию, охране окружающей среды и обеспечению экологической безопасности .</p>	
Получатель выписки:		Бабенко Иван Владимирович (представитель правообладателя), Правообладатель: от имени заявителя Общество с ограниченной ответственностью "ЮДАСК", 7824090830	

полное наименование должности	подпись	инициалы, фамилия

М.П.

Выписка из Единого государственного реестра недвижимости об объекте недвижимости

Сведения о зарегистрированных правах

Земельный участок			
вид объекта недвижимости			
Лист № 1 раздела 2		Всего листов раздела 2: 6	
		Всего разделов: 8	
Всего листов выписки: 41			
26.08.2021г.			
Кадастровый номер:		78:38:0022464:1148	
1	Правообладатель (правообладатели):	1.1	Общество с ограниченной ответственностью "ЮДАСК", ИНН: 7824090830, ОГРН: 1027812404806
2	Вид, номер, дата и время государственной регистрации права:	2.1	Собственность 78-78-60/004/2014-269 15.05.2014 00:00:00
3	Сведения об осуществлении государственной регистрации сделки, права без необходимого в силу закона согласия третьего лица, органа:	3.1	данные отсутствуют
4	Ограничение прав и обременение объекта недвижимости:	не зарегистрировано	
4	Ограничение прав и обременение объекта недвижимости:		
	4.1 вид:	Прочие ограничения прав и обременения объекта недвижимости	
	дата государственной регистрации:	15.05.2014 00:00:00	
	номер государственной регистрации:	78-78-60/004/2014-269	
	срок, на который установлено ограничение прав и обременение объекта недвижимости:	данные отсутствуют	
	лицо, в пользу которого установлено ограничение прав и обременение объекта недвижимости:	публичный	
	основание государственной регистрации:	Кадастровый паспорт земельного участка, выдан ФГБУ "Федеральная кадастровая палата Федеральной службы государственной регистрации, кадастра и картографии" по Санкт-Петербургу, № 78/201/14-69287, выдан 24.03.2014	
	сведения об осуществлении государственной регистрации сделки, права, ограничения права без необходимого в силу закона согласия третьего лица, органа:	данные отсутствуют	
	сведения об управляющем залогом и о договоре управления залогом, если такой договор заключен для управления ипотекой:	данные отсутствуют	

полное наименование должности	подпись	инициалы, фамилия
-------------------------------	---------	-------------------

М.П.

Земельный участок		
вид объекта недвижимости		
Лист № 2 раздела 2	Всего листов раздела 2: 6	Всего разделов: 8
Всего листов выписки: 41		
26.08.2021г.		
Кадастровый номер:		78:38:0022464:1148
4.2	вид:	Прочие ограничения прав и обременения объекта недвижимости
	дата государственной регистрации:	15.05.2014 00:00:00
	номер государственной регистрации:	78-78-60/004/2014-269
	срок, на который установлено ограничение прав и обременение объекта недвижимости:	данные отсутствуют
	лицо, в пользу которого установлено ограничение прав и обременение объекта недвижимости:	публичный
	основание государственной регистрации:	Кадастровый паспорт земельного участка, выдан ФГБУ "Федеральная кадастровая палата Федеральной службы государственной регистрации, кадастра и картографии" по Санкт-Петербургу, № 78/201/14-69287, выдан 24.03.2014
	сведения об осуществлении государственной регистрации сделки, права, ограничения права без необходимого в силу закона согласия третьего лица, органа:	данные отсутствуют
	сведения об управляющем залоге и о договоре управления залогом, если такой договор заключен для управления ипотекой:	данные отсутствуют
4.3	вид:	Прочие ограничения прав и обременения объекта недвижимости
	дата государственной регистрации:	15.05.2014 00:00:00
	номер государственной регистрации:	78-78-60/004/2014-269
	срок, на который установлено ограничение прав и обременение объекта недвижимости:	данные отсутствуют
	лицо, в пользу которого установлено ограничение прав и обременение объекта недвижимости:	публичный
	основание государственной регистрации:	Кадастровый паспорт земельного участка, выдан ФГБУ "Федеральная кадастровая палата Федеральной службы государственной регистрации, кадастра и картографии" по Санкт-Петербургу, № 78/201/14-69287, выдан 24.03.2014
	сведения об осуществлении государственной регистрации сделки, права, ограничения права без необходимого в силу закона согласия третьего лица, органа:	данные отсутствуют
	сведения об управляющем залоге и о договоре управления залогом, если такой договор заключен для управления ипотекой:	данные отсутствуют

полное наименование должности	подпись	инициалы, фамилия
-------------------------------	---------	-------------------

М.П.

Земельный участок		
вид объекта недвижимости		
Лист № 3 раздела 2	Всего листов раздела 2: 6	Всего разделов: 8
Всего листов выписки: 41		
26.08.2021г.		
Кадастровый номер:		78:38:0022464:1148
4.4	вид:	Прочие ограничения прав и обременения объекта недвижимости
	дата государственной регистрации:	15.05.2014 00:00:00
	номер государственной регистрации:	78-78-60/004/2014-269
	срок, на который установлено ограничение прав и обременение объекта недвижимости:	данные отсутствуют
	лицо, в пользу которого установлено ограничение прав и обременение объекта недвижимости:	публичный
	основание государственной регистрации:	Кадастровый паспорт земельного участка, выдан ФГБУ "Федеральная кадастровая палата Федеральной службы государственной регистрации, кадастра и картографии" по Санкт-Петербургу, № 78/201/14-69287, выдан 24.03.2014
	сведения об осуществлении государственной регистрации сделки, права, ограничения права без необходимого в силу закона согласия третьего лица, органа:	данные отсутствуют
	сведения об управляющем залогом и о договоре управления залогом, если такой договор заключен для управления ипотекой:	данные отсутствуют
4.5	вид:	Прочие ограничения прав и обременения объекта недвижимости
	дата государственной регистрации:	15.05.2014 00:00:00
	номер государственной регистрации:	78-78-60/004/2014-269
	срок, на который установлено ограничение прав и обременение объекта недвижимости:	данные отсутствуют
	лицо, в пользу которого установлено ограничение прав и обременение объекта недвижимости:	публичный
	основание государственной регистрации:	Кадастровый паспорт земельного участка, выдан ФГБУ "Федеральная кадастровая палата Федеральной службы государственной регистрации, кадастра и картографии" по Санкт-Петербургу, № 78/201/14-69287, выдан 24.03.2014
	сведения об осуществлении государственной регистрации сделки, права, ограничения права без необходимого в силу закона согласия третьего лица, органа:	данные отсутствуют
	сведения об управляющем залогом и о договоре управления залогом, если такой договор заключен для управления ипотекой:	данные отсутствуют

полное наименование должности	подпись	инициалы, фамилия
-------------------------------	---------	-------------------

М.П.

Земельный участок		
вид объекта недвижимости		
Лист № 4 раздела 2	Всего листов раздела 2: 6	Всего разделов: 8
Всего листов выписки: 41		
26.08.2021г.		
Кадастровый номер:		78:38:0022464:1148
4.6	вид:	Прочие ограничения прав и обременения объекта недвижимости
	дата государственной регистрации:	15.05.2014 00:00:00
	номер государственной регистрации:	78-78-60/004/2014-269
	срок, на который установлено ограничение прав и обременение объекта недвижимости:	данные отсутствуют
	лицо, в пользу которого установлено ограничение прав и обременение объекта недвижимости:	публичный
	основание государственной регистрации:	Кадастровый паспорт земельного участка, выдан ФГБУ "Федеральная кадастровая палата Федеральной службы государственной регистрации, кадастра и картографии" по Санкт-Петербургу, № 78/201/14-69287, выдан 24.03.2014
	сведения об осуществлении государственной регистрации сделки, права, ограничения права без необходимого в силу закона согласия третьего лица, органа:	данные отсутствуют
	сведения об управляющем залогом и о договоре управления залогом, если такой договор заключен для управления ипотекой:	данные отсутствуют
4.7	вид:	Прочие ограничения прав и обременения объекта недвижимости
	дата государственной регистрации:	15.05.2014 00:00:00
	номер государственной регистрации:	78-78-60/004/2014-269
	срок, на который установлено ограничение прав и обременение объекта недвижимости:	данные отсутствуют
	лицо, в пользу которого установлено ограничение прав и обременение объекта недвижимости:	публичный
	основание государственной регистрации:	Кадастровый паспорт земельного участка, выдан ФГБУ "Федеральная кадастровая палата Федеральной службы государственной регистрации, кадастра и картографии" по Санкт-Петербургу, № 78/201/14-69287, выдан 24.03.2014
	сведения об осуществлении государственной регистрации сделки, права, ограничения права без необходимого в силу закона согласия третьего лица, органа:	данные отсутствуют
	сведения об управляющем залогом и о договоре управления залогом, если такой договор заключен для управления ипотекой:	данные отсутствуют

полное наименование должности	подпись	инициалы, фамилия
-------------------------------	---------	-------------------

М.П.

Земельный участок		
вид объекта недвижимости		
Лист № 5 раздела 2	Всего листов раздела 2: 6	Всего разделов: 8
Всего листов выписки: 41		
26.08.2021г.		
Кадастровый номер:		78:38:0022464:1148
4.8	вид:	Прочие ограничения прав и обременения объекта недвижимости
	дата государственной регистрации:	15.05.2014 00:00:00
	номер государственной регистрации:	78-78-60/004/2014-269
	срок, на который установлено ограничение прав и обременение объекта недвижимости:	данные отсутствуют
	лицо, в пользу которого установлено ограничение прав и обременение объекта недвижимости:	публичный
	основание государственной регистрации:	Кадастровый паспорт земельного участка, выдан ФГБУ "Федеральная кадастровая палата Федеральной службы государственной регистрации, кадастра и картографии" по Санкт-Петербургу, № 78/201/14-69287, выдан 24.03.2014
	сведения об осуществлении государственной регистрации сделки, права, ограничения права без необходимого в силу закона согласия третьего лица, органа:	данные отсутствуют
	сведения об управляющем залогом и о договоре управления залогом, если такой договор заключен для управления ипотекой:	данные отсутствуют
5	Договоры участия в долевом строительстве:	не зарегистрировано
6	Заявленные в судебном порядке права требования:	данные отсутствуют
7	Сведения о возражении в отношении зарегистрированного права:	данные отсутствуют
8	Сведения о наличии решения об изъятии объекта недвижимости для государственных и муниципальных нужд:	данные отсутствуют
9	Сведения о невозможности государственной регистрации без личного участия правообладателя или его законного представителя:	данные отсутствуют
10	Правопритязания и сведения о наличии поступивших, но не рассмотренных заявлений о проведении государственной регистрации права (перехода, прекращения права), ограничения права или обременения объекта недвижимости, сделки в отношении объекта недвижимости:	отсутствуют

полное наименование должности	подпись	инициалы, фамилия
-------------------------------	---------	-------------------

М.П.

Земельный участок			
вид объекта недвижимости			
Лист № 6 раздела 2	Всего листов раздела 2: 6	Всего разделов: 8	Всего листов выписки: 41
26.08.2021г.			
Кадастровый номер:		78:38:0022464:1148	
11	Сведения о невозможности государственной регистрации перехода, прекращения, ограничения права на земельный участок из земель сельскохозяйственного назначения:	данные отсутствуют	

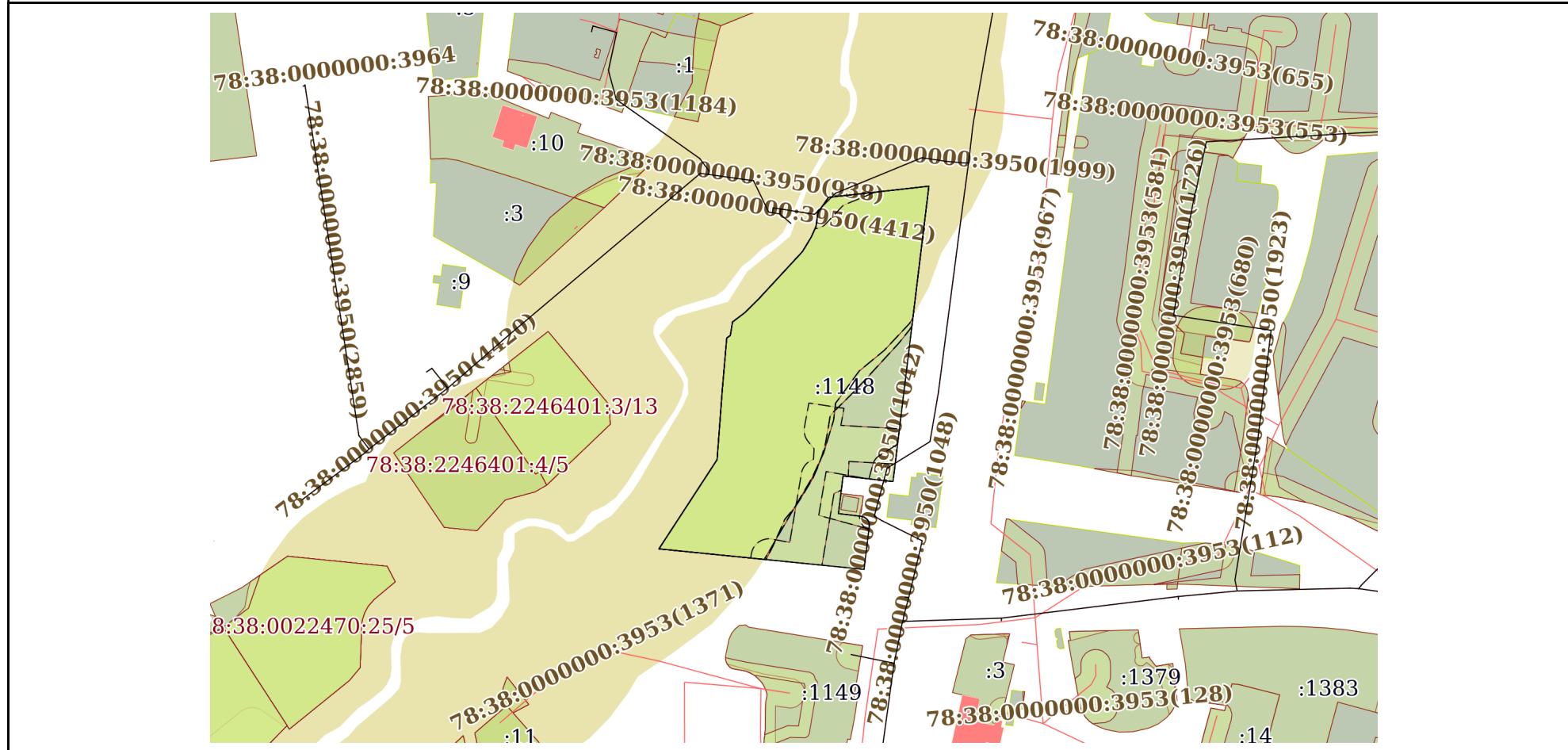
полное наименование должности	подпись	инициалы, фамилия
-------------------------------	---------	-------------------

М.П.

Выписка из Единого государственного реестра недвижимости об объекте недвижимости
 Описание местоположения земельного участка

Земельный участок			
вид объекта недвижимости			
Лист № 1 раздела 3	Всего листов раздела 3: 1	Всего разделов: 8	Всего листов выписки: 41
26.08.2021г.			
Кадастровый номер:		78:38:0022464:1148	

План (чертеж, схема) земельного участка



Масштаб 1:2000 Условные обозначения:

полное наименование должности	подпись	инициалы, фамилия

М.П.

Выписка из Единого государственного реестра недвижимости об объекте недвижимости

Описание местоположения земельного участка

Земельный участок			
вид объекта недвижимости			

Лист № 1 раздела 3.1	Всего листов раздела 3.1: 2	Всего разделов: 8	Всего листов выписки: 41
----------------------	-----------------------------	-------------------	--------------------------

26.08.2021г.

Кадастровый номер: 78:38:0022464:1148

Описание местоположения границ земельного участка

№ п/п	Номер точки		Дирекционный угол	Горизонтальное проложение, м	Описание закрепления на местности	Кадастровые номера смежных участков	Сведения об адресах правообладателей смежных земельных участков
	начальн ая	конечн ая					
1	2	3	4	5	6	7	8
1	1.1.1	1.1.2	275°42.4'	69.7	данные отсутствуют	данные отсутствуют	данные отсутствуют
2	1.1.2	1.1.3	33°6.7'	36.01	данные отсутствуют	данные отсутствуют	данные отсутствуют
3	1.1.3	1.1.4	4°15.5'	23.71	данные отсутствуют	данные отсутствуют	данные отсутствуют
4	1.1.4	1.1.5	4°54.4'	17.53	данные отсутствуют	данные отсутствуют	данные отсутствуют
5	1.1.5	1.1.6	53°53.3'	1.51	данные отсутствуют	данные отсутствуют	данные отсутствуют
6	1.1.6	1.1.7	9°3.1'	4.58	данные отсутствуют	данные отсутствуют	данные отсутствуют
7	1.1.7	1.1.8	52°51.8'	5.17	данные отсутствуют	данные отсутствуют	данные отсутствуют
8	1.1.8	1.1.9	45°17.9'	6.77	данные отсутствуют	данные отсутствуют	данные отсутствуют
9	1.1.9	1.1.10	42°46.6'	21.69	данные отсутствуют	данные отсутствуют	данные отсутствуют
10	1.1.10	1.1.11	31°14.3'	5.71	данные отсутствуют	данные отсутствуют	данные отсутствуют
11	1.1.11	1.1.12	24°19.3'	3.88	данные отсутствуют	данные отсутствуют	данные отсутствуют
12	1.1.12	1.1.13	8°23.8'	4.86	данные отсутствуют	данные отсутствуют	данные отсутствуют
13	1.1.13	1.1.14	34°49.1'	6.2	данные отсутствуют	данные отсутствуют	данные отсутствуют
14	1.1.14	1.1.15	83°36.8'	34.16	данные отсутствуют	данные отсутствуют	данные отсутствуют
15	1.1.15	1.1.16	186°55.1'	96.72	данные отсутствуют	данные отсутствуют	данные отсутствуют
16	1.1.16	1.1.17	187°18.6'	3.85	данные отсутствуют	данные отсутствуют	данные отсутствуют
17	1.1.17	1.1.18	276°19.1'	16.99	данные отсутствуют	данные отсутствуют	данные отсутствуют
18	1.1.18	1.1.19	186°53.3'	6.0	данные отсутствуют	данные отсутствуют	данные отсутствуют
19	1.1.19	1.1.20	187°6.2'	6.79	данные отсутствуют	78:38:0022464:1001	данные отсутствуют
20	1.1.20	1.1.21	96°53.3'	7.5	данные отсутствуют	78:38:0022464:1001	данные отсутствуют
21	1.1.21	1.1.22	96°57.2'	0.41	данные отсутствуют	данные отсутствуют	данные отсутствуют
22	1.1.22	1.1.23	106°52.6'	0.93	данные отсутствуют	данные отсутствуют	данные отсутствуют
23	1.1.23	1.1.24	128°51.2'	1.39	данные отсутствуют	данные отсутствуют	данные отсутствуют
24	1.1.24	1.1.25	146°18.6'	0.47	данные отсутствуют	данные отсутствуют	данные отсутствуют
25	1.1.25	1.1.26	160°1.0'	0.94	данные отсутствуют	данные отсутствуют	данные отсутствуют

полное наименование должности	подпись	инициалы, фамилия
-------------------------------	---------	-------------------

М.П.

Земельный участок							
вид объекта недвижимости							
Лист № 2 раздела 3.1			Всего листов раздела 3.1: 2		Всего разделов: 8		Всего листов выписки: 41
26.08.2021г.							
Кадастровый номер:				78:38:0022464:1148			
26	1.1.26	1.1.27	177°32.2`	0.93	данные отсутствуют	данные отсутствуют	данные отсутствуют
27	1.1.27	1.1.1	187°2.6`	14.68	данные отсутствуют	данные отсутствуют	данные отсутствуют

полное наименование должности	подпись	инициалы, фамилия

М.П.

Выписка из Единого государственного реестра недвижимости об объекте недвижимости

Описание местоположения земельного участка

Земельный участок			
вид объекта недвижимости			
Лист № 1 раздела 3.2	Всего листов раздела 3.2: 2	Всего разделов: 8	Всего листов выписки: 41
26.08.2021г.			
Кадастровый номер:		78:38:0022464:1148	

Сведения о характерных точках границы земельного участка				
Система координат 78.1				
Номер точки	Координаты, м		Описание закрепления на местности	Средняя квадратичная погрешность определения координат характерных точек границ земельного участка, м
	X	Y		
1	2	3	4	5
1	123669.72	79722.82	-	-
2	123676.65	79653.47	-	-
3	123706.81	79673.14	-	-
4	123730.45	79674.9	-	-
5	123747.92	79676.4	-	-
6	123748.81	79677.62	-	-
7	123753.33	79678.34	-	-
8	123756.45	79682.46	-	-
9	123761.21	79687.27	-	-
10	123777.13	79702	-	-
11	123782.01	79704.96	-	-
12	123785.55	79706.56	-	-
13	123790.36	79707.27	-	-
14	123795.45	79710.81	-	-
15	123799.25	79744.76	-	-
16	123703.23	79733.11	-	-
17	123699.41	79732.62	-	-
18	123701.28	79715.73	-	-
19	123695.32	79715.01	-	-
20	123688.58	79714.17	-	-
21	123687.68	79721.62	-	-
22	123687.63	79722.03	-	-
23	123687.36	79722.92	-	-
24	123686.49	79724	-	-

полное наименование должности	подпись	инициалы, фамилия
-------------------------------	---------	-------------------

М.П.

Земельный участок				
вид объекта недвижимости				
Лист № 2 раздела 3.2	Всего листов раздела 3.2: 2	Всего разделов: 8	Всего листов выписки: 41	
26.08.2021г.				
Кадастровый номер:		78:38:0022464:1148		
25	123686.1	79724.26	-	-
26	123685.22	79724.58	-	-
27	123684.29	79724.62	-	-
28	123669.72	79722.82	-	-

полное наименование должности	подпись	инициалы, фамилия
-------------------------------	---------	-------------------

М.П.

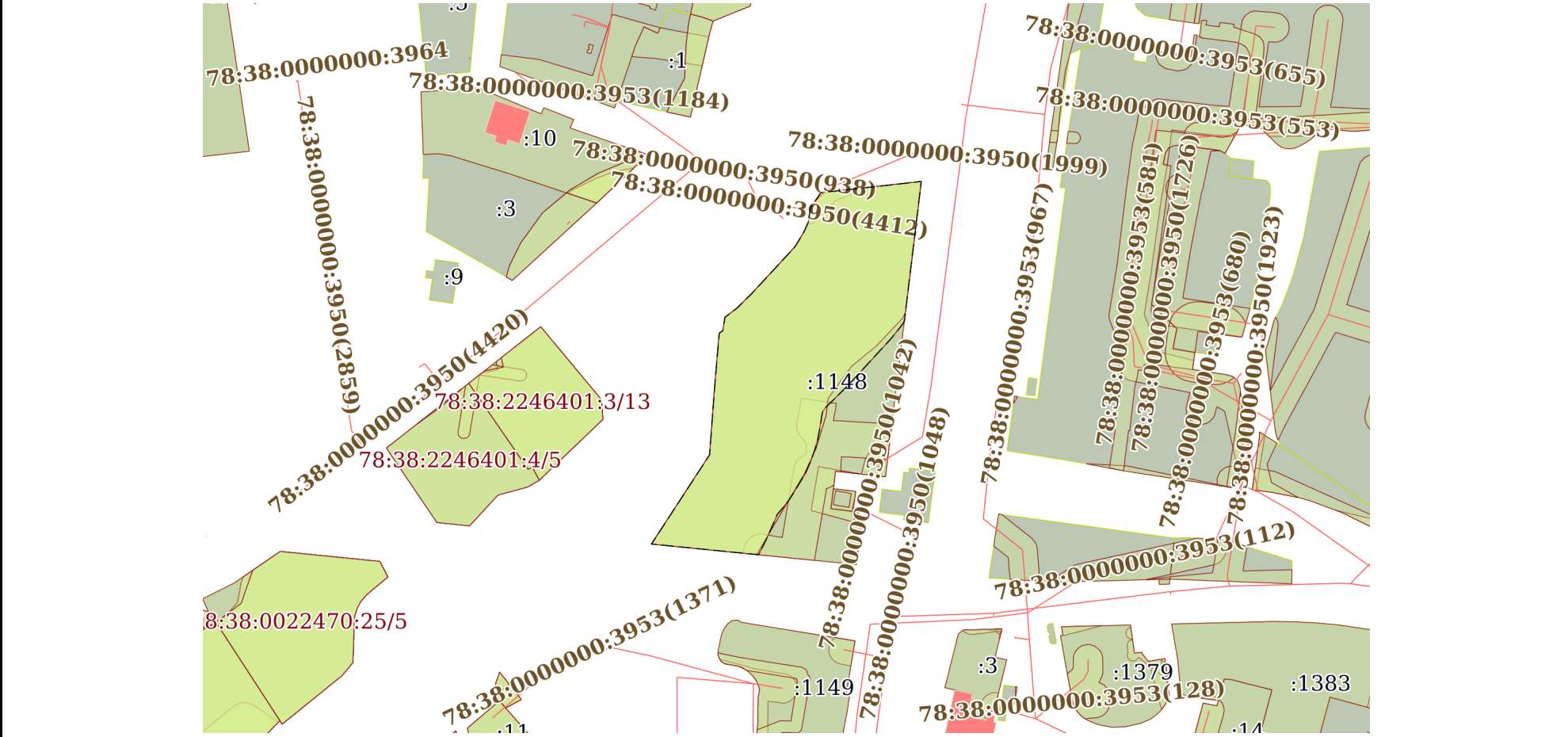
Выписка из Единого государственного реестра недвижимости об объекте недвижимости
Сведения о частях земельного участка

Земельный участок			
вид объекта недвижимости			

Лист № 1 раздела 4	Всего листов раздела 4: 10	Всего разделов: 8	Всего листов выписки: 41
--------------------	----------------------------	-------------------	--------------------------

26.08.2021г.	Кадастровый номер: 78:38:0022464:1148
--------------	---------------------------------------

План (чертеж, схема) части земельного участка	Учетный номер части: 78:38:0022464:1148/1
---	---



Масштаб 1:2000	Условные обозначения:
----------------	-----------------------

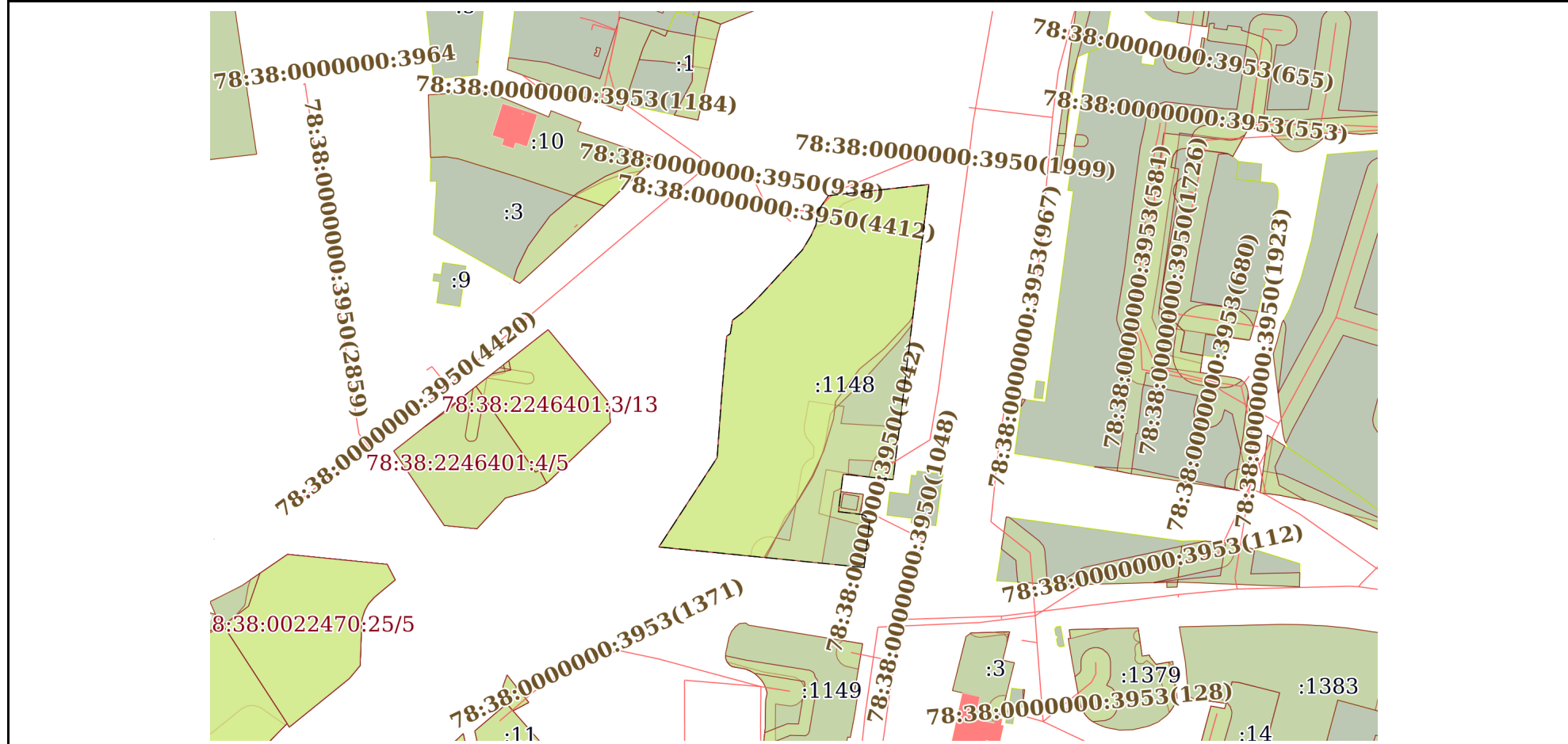
полное наименование должности	подпись	инициалы, фамилия
-------------------------------	---------	-------------------

М.П.

Земельный участок вид объекта недвижимости			
Лист № 2 раздела 4	Всего листов раздела 4: 10	Всего разделов: 8	Всего листов выписки: 41

26.08.2021г.
Кадастровый номер: 78:38:0022464:1148

План (чертеж, схема) части земельного участка Учетный номер части: 78:38:0022464:1148/2



Масштаб 1:2000 Условные обозначения:

полное наименование должности	подпись	инициалы, фамилия
-------------------------------	---------	-------------------

М.П.

Земельный участок

вид объекта недвижимости

Лист № 3 раздела 4

Всего листов раздела 4: 10

Всего разделов: 8

Всего листов выписки: 41

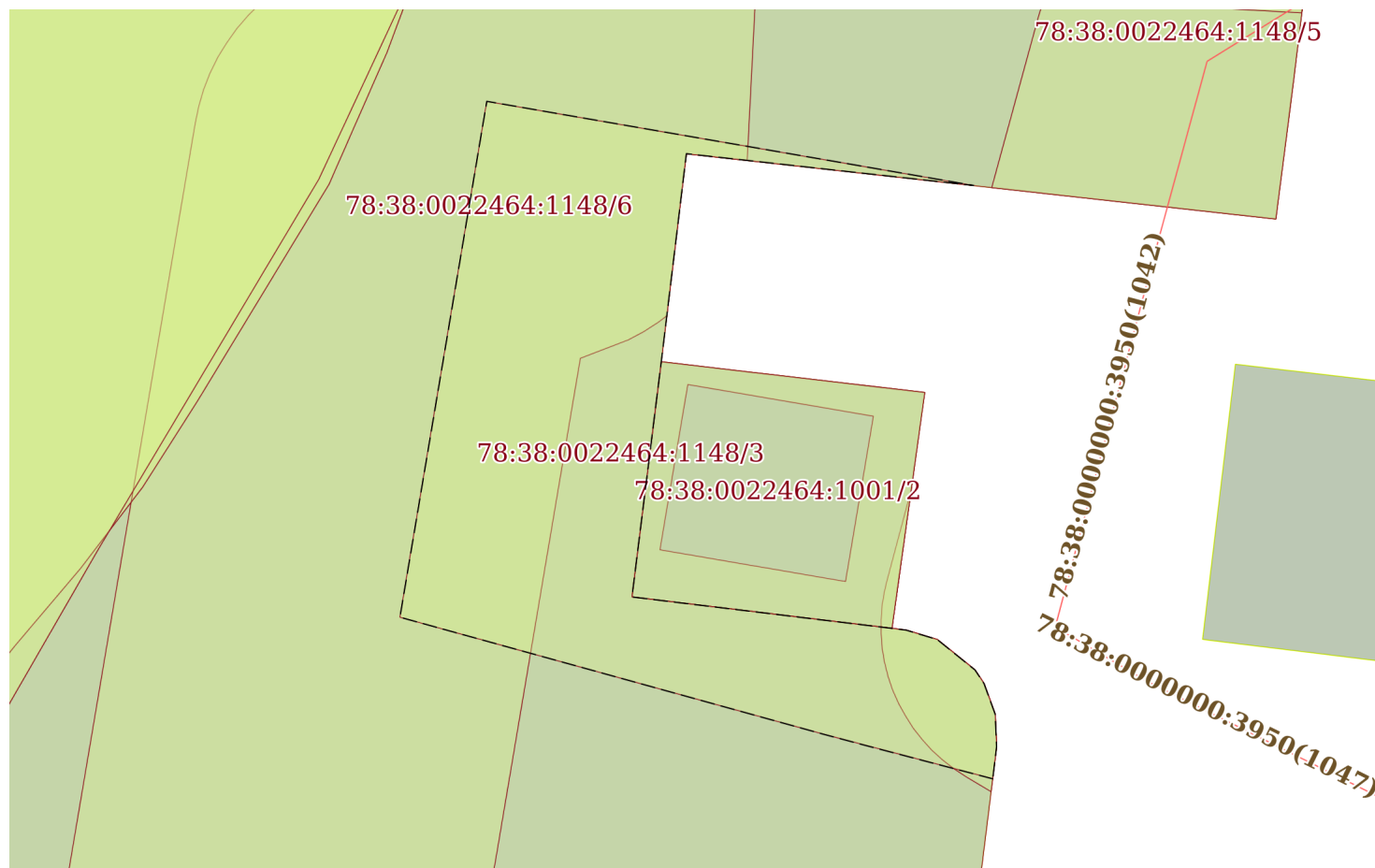
26.08.2021г.

Кадастровый номер:

78:38:0022464:1148

План (чертеж, схема) части земельного участка

Учетный номер части: 78:38:0022464:1148/3



Масштаб 1:200

Условные обозначения:

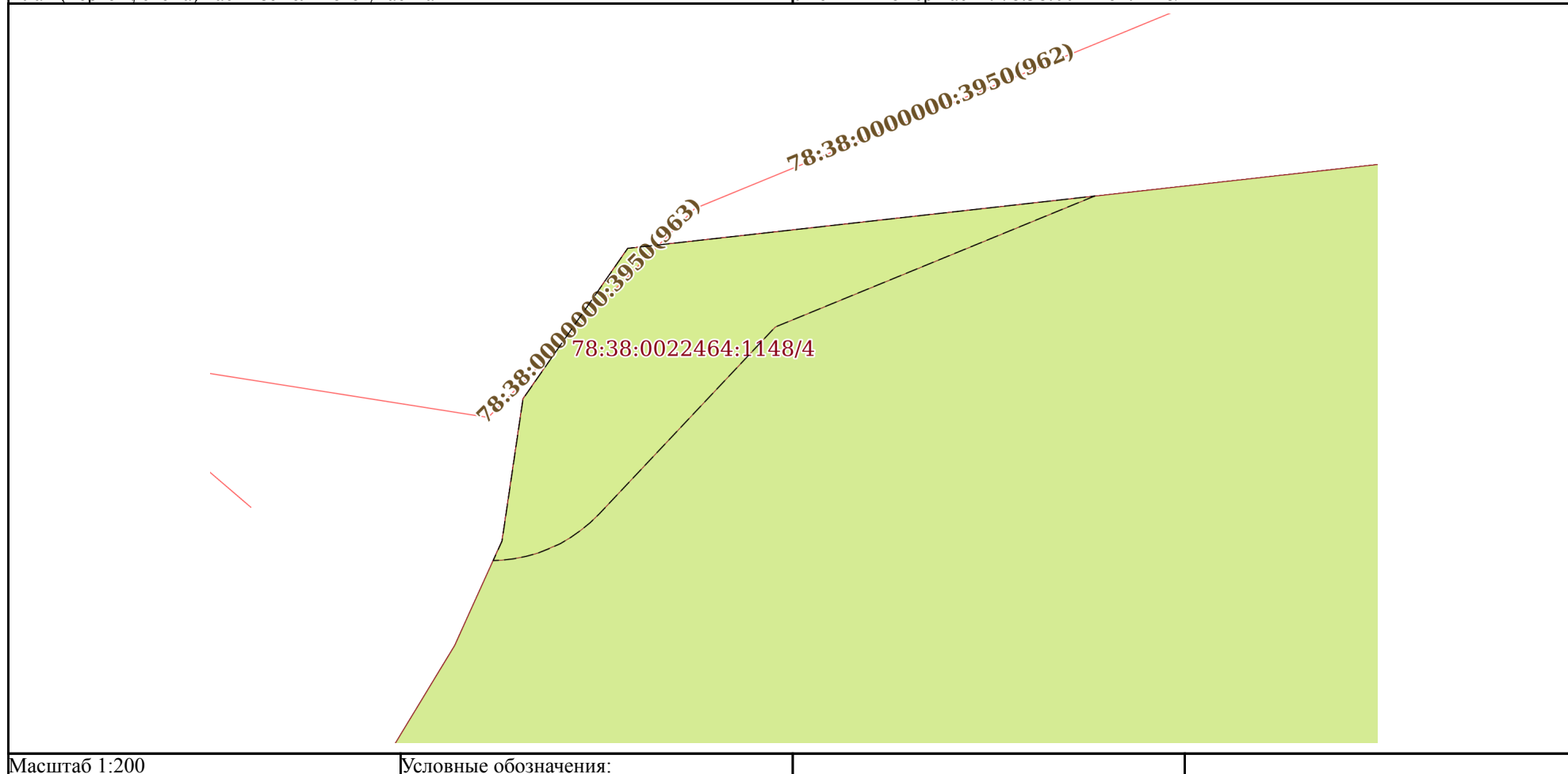
полное наименование должности

подпись

инициалы, фамилия

М.П.

Земельный участок			
вид объекта недвижимости			
Лист № 4 раздела 4	Всего листов раздела 4: 10	Всего разделов: 8	Всего листов выписки: 41
26.08.2021г.			
Кадастровый номер:		78:38:0022464:1148	
План (чертеж, схема) части земельного участка		Учетный номер части: 78:38:0022464:1148/4	



полное наименование должности	подпись	инициалы, фамилия
-------------------------------	---------	-------------------

М.П.

Земельный участок

вид объекта недвижимости

Лист № 5 раздела 4

Всего листов раздела 4: 10

Всего разделов: 8

Всего листов выписки: 41

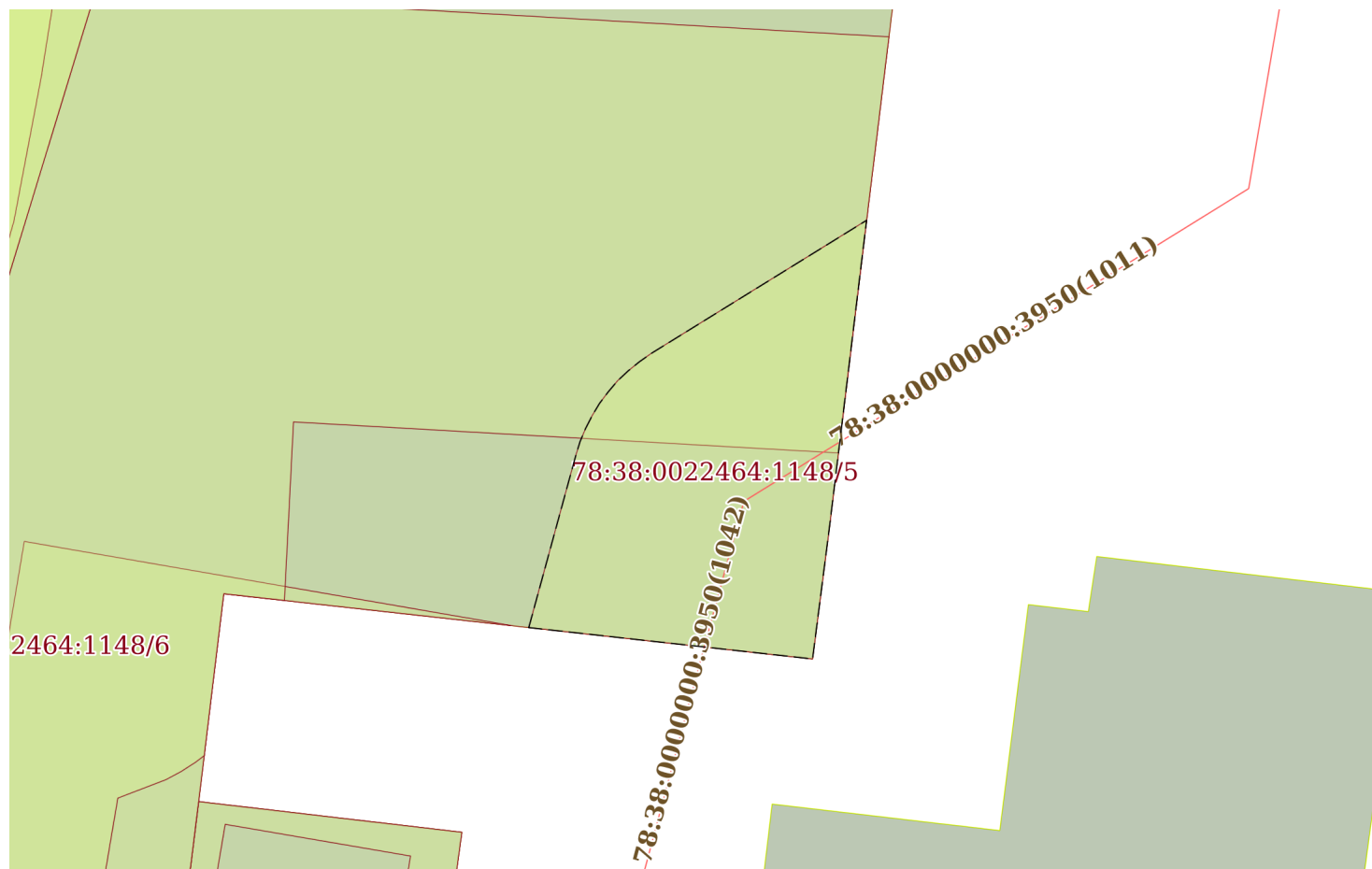
26.08.2021г.

Кадастровый номер:

78:38:0022464:1148

План (чертеж, схема) части земельного участка

Учетный номер части: 78:38:0022464:1148/5



Масштаб 1:200

Условные обозначения:

полное наименование должности

подпись

инициалы, фамилия

М.П.

Земельный участок			
вид объекта недвижимости			
Лист № 6 раздела 4	Всего листов раздела 4: 10	Всего разделов: 8	Всего листов выписки: 41
26.08.2021г.			
Кадастровый номер:		78:38:0022464:1148	

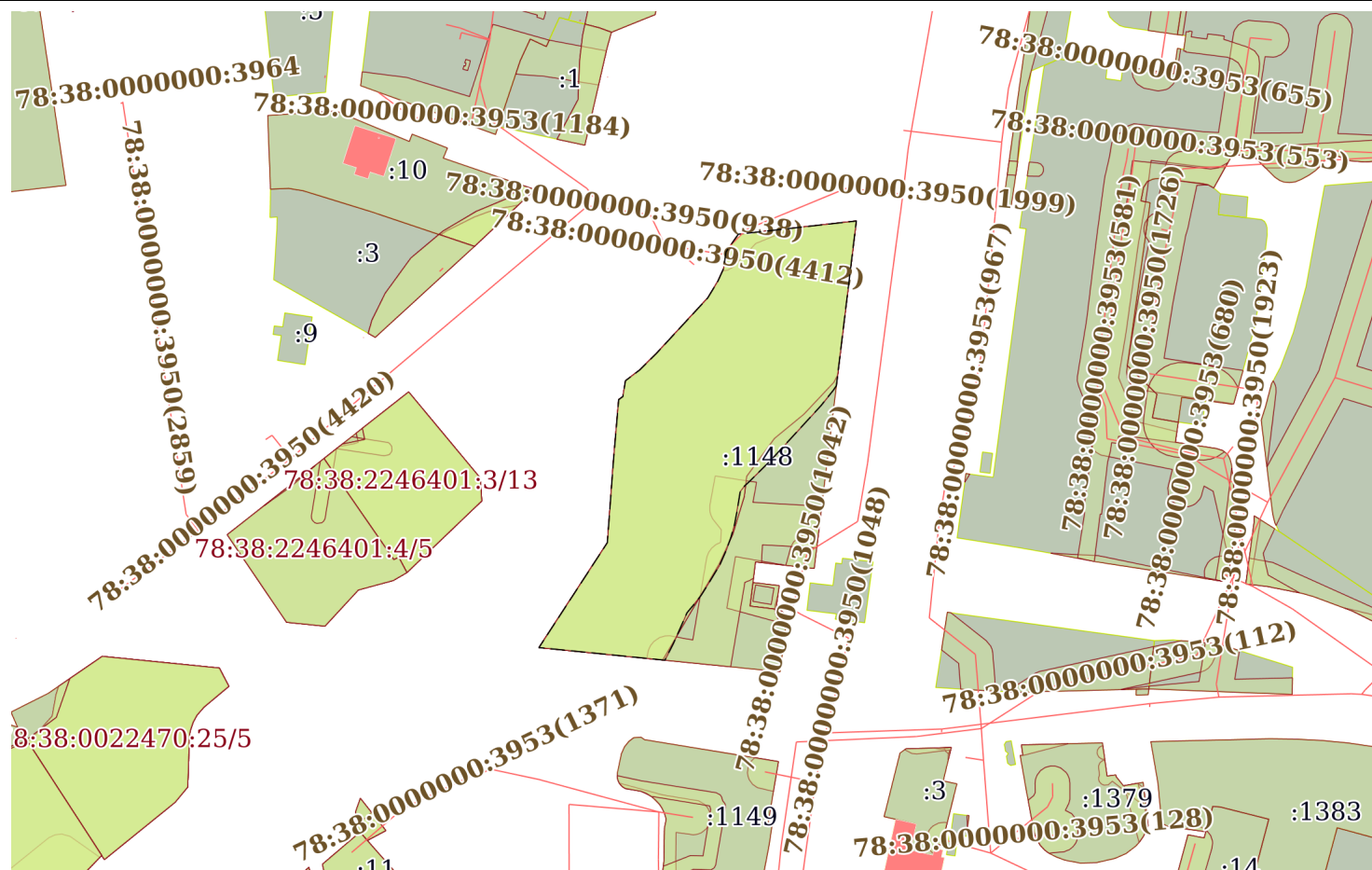
План (чертеж, схема) части земельного участка	Учетный номер части: 78:38:0022464:1148/6
<p>The plan shows a large green-shaded area on the left and several smaller parcels on the right. The main parcel is labeled 78:38:0022464:1148/6. Other parcels are labeled with their respective identifiers: 78:38:0000000:3950(1011), 78:38:0000000:3950(1021), 78:38:0000000:3950(1047), and :4. A smaller parcel within the main area is labeled :1001. Red lines indicate boundaries and specific points of interest.</p>	
Масштаб 1:500	Условные обозначения:

полное наименование должности	подпись	инициалы, фамилия
-------------------------------	---------	-------------------

М.П.

Земельный участок			
вид объекта недвижимости			
Лист № 7 раздела 4	Всего листов раздела 4: 10	Всего разделов: 8	Всего листов выписки: 41
26.08.2021г.			
Кадастровый номер:		78:38:0022464:1148	

План (чертеж, схема) части земельного участка Учетный номер части: 78:38:0022464:1148/7



Масштаб 1:2000

Условные обозначения:

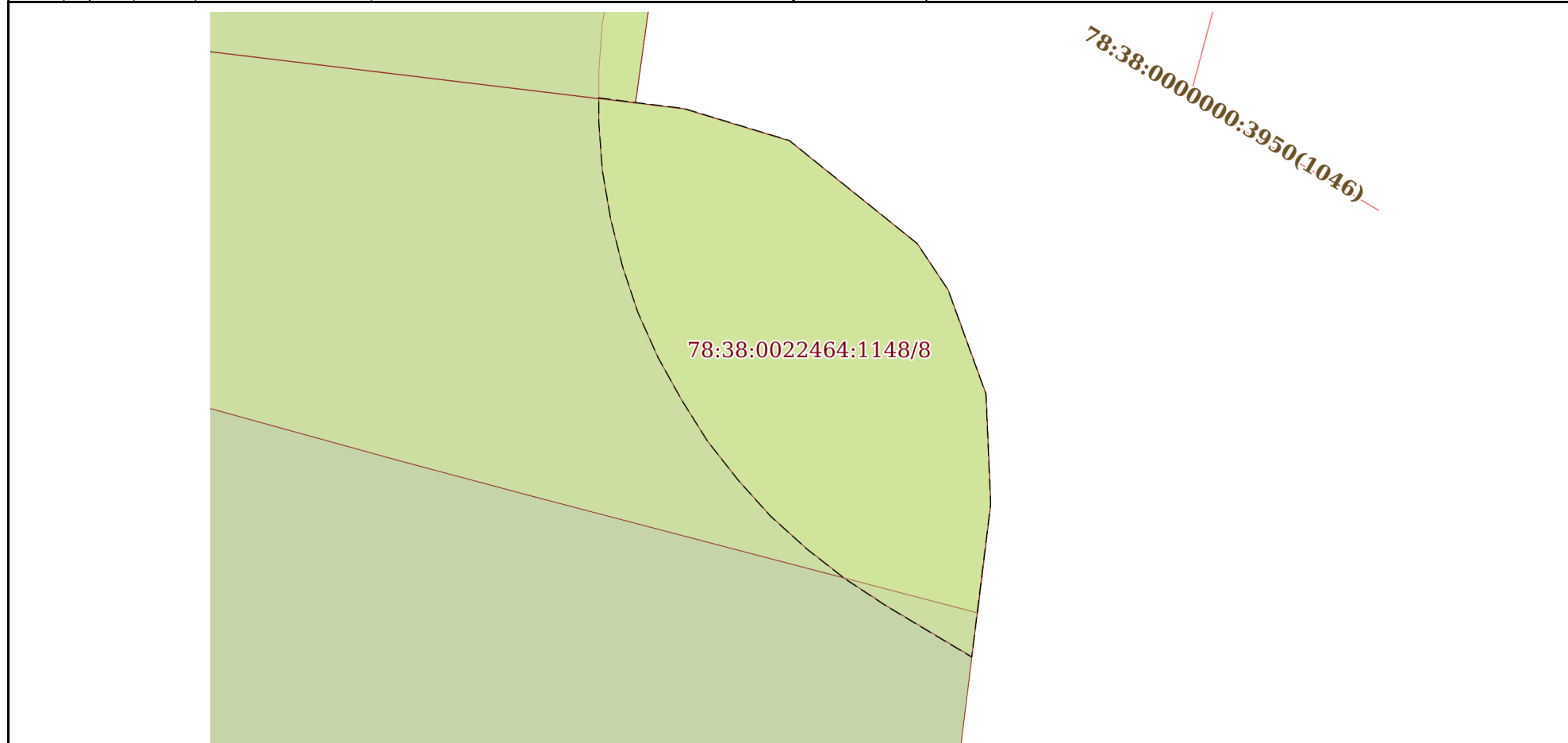
полное наименование должности	подпись	инициалы, фамилия

М.П.

Земельный участок			
вид объекта недвижимости			
Лист № 8 раздела 4	Всего листов раздела 4: 10	Всего разделов: 8	Всего листов выписки: 41

26.08.2021г.	
Кадастровый номер:	78:38:0022464:1148

План (чертеж, схема) части земельного участка	Учетный номер части: 78:38:0022464:1148/8
---	---



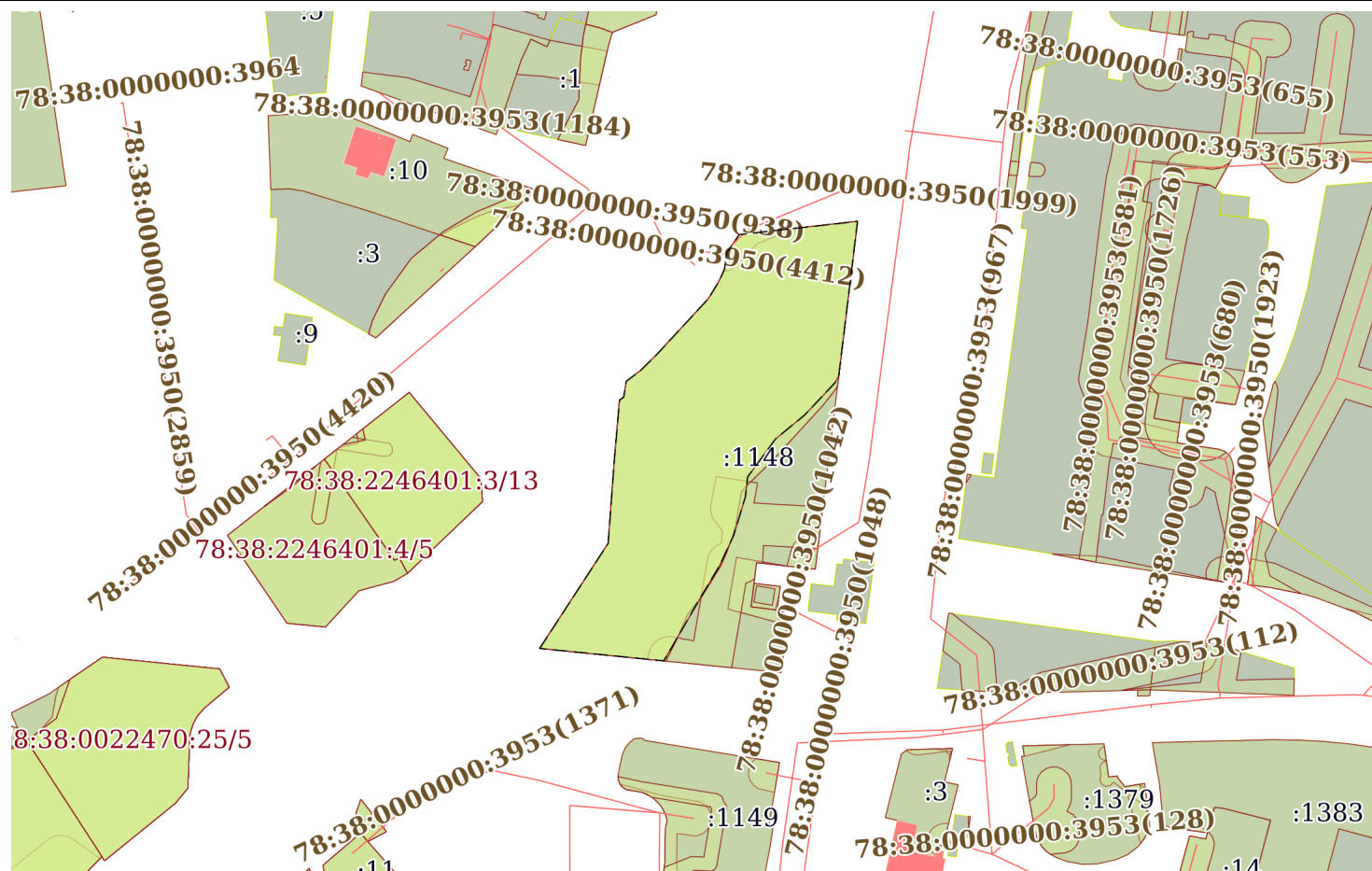
Масштаб 1:50	Условные обозначения:	
--------------	-----------------------	--

полное наименование должности	подпись	инициалы, фамилия
-------------------------------	---------	-------------------

М.П.

Земельный участок			
вид объекта недвижимости			
Лист № 9 раздела 4	Всего листов раздела 4: 10	Всего разделов: 8	Всего листов выписки: 41
26.08.2021г.			
Кадастровый номер:		78:38:0022464:1148	

План (чертеж, схема) части земельного участка Учетный номер части: 78:38:0022464:1148/9



Масштаб 1:2000

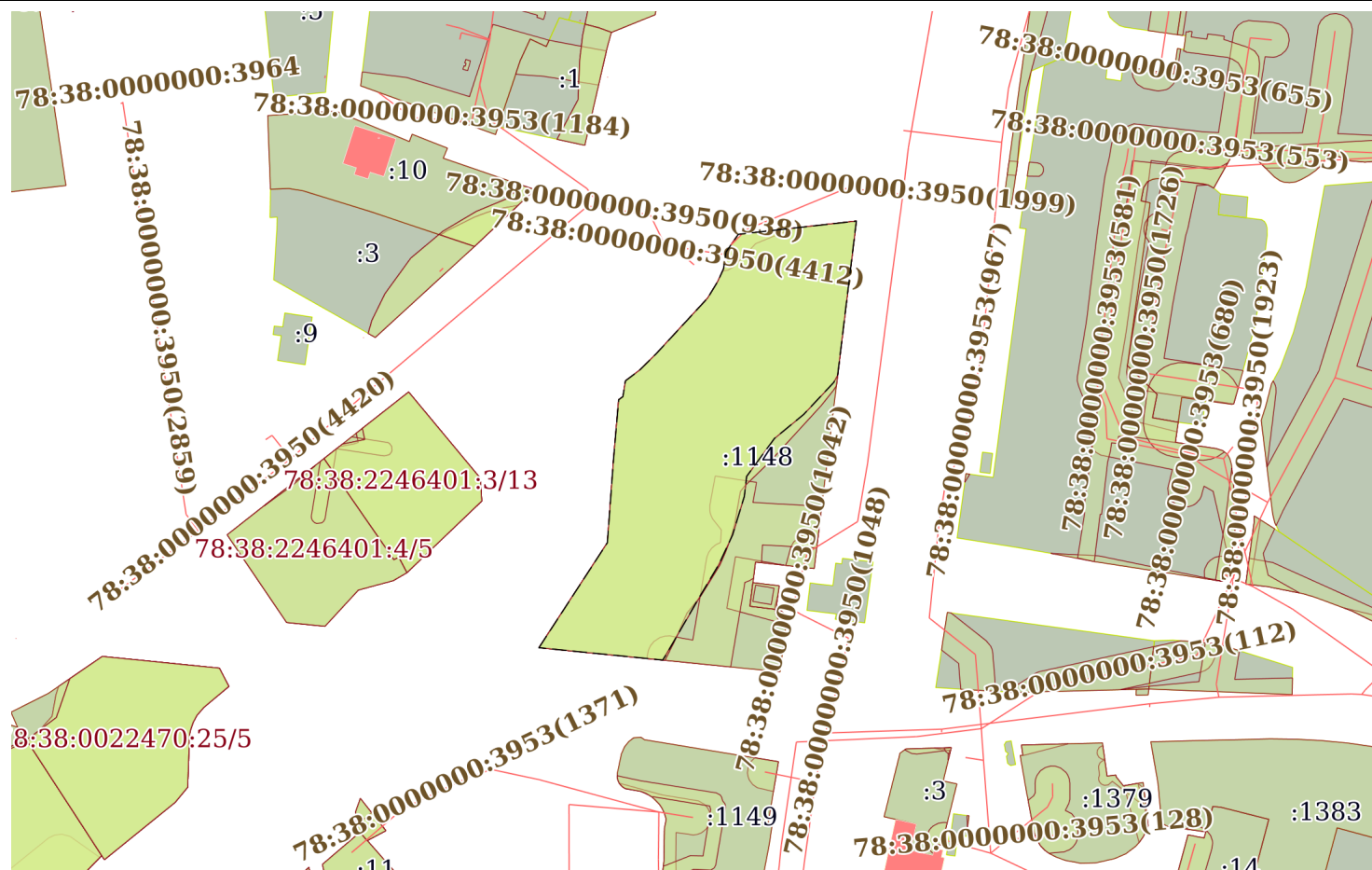
Условные обозначения:

полное наименование должности	подпись	инициалы, фамилия

М.П.

Земельный участок			
вид объекта недвижимости			
Лист № 10 раздела 4	Всего листов раздела 4: 10	Всего разделов: 8	Всего листов выписки: 41
26.08.2021г.			
Кадастровый номер:		78:38:0022464:1148	

План (чертеж, схема) части земельного участка Учетный номер части: 78:38:0022464:1148/10



Масштаб 1:2000

Условные обозначения:

полное наименование должности	подпись	инициалы, фамилия
-------------------------------	---------	-------------------

М.П.

Выписка из Единого государственного реестра недвижимости об объекте недвижимости
Сведения о частях земельного участка

Земельный участок			
вид объекта недвижимости			

Лист № 1 раздела 4.1	Всего листов раздела 4.1: 2	Всего разделов: 8	Всего листов выписки: 41
----------------------	-----------------------------	-------------------	--------------------------

26.08.2021г.

Кадастровый номер: 78:38:0022464:1148

Учетный номер части	Площадь, м2	Содержание ограничения в использовании или ограничения права на объект недвижимости или обременения объекта недвижимости
1	2	3
78:38:0022464:1148/1	5240	вид ограничения (обременения): прочие ограничения прав и обременения объекта недвижимости; Срок действия: не установлен; Содержание ограничения (обременения): Прибрежная защитная полоса водного объекта
78:38:0022464:1148/2	6797	вид ограничения (обременения): прочие ограничения прав и обременения объекта недвижимости; Срок действия: не установлен; Содержание ограничения (обременения): Зона регулирования застройки и хозяйственной деятельности
78:38:0022464:1148/3	130	вид ограничения (обременения): прочие ограничения прав и обременения объекта недвижимости; Срок действия: не установлен; Содержание ограничения (обременения): Охранная зона подстанций и других электротехнических сооружений
78:38:0022464:1148/4	72	вид ограничения (обременения): прочие ограничения прав и обременения объекта недвижимости; Срок действия: не установлен; Содержание ограничения (обременения): Охранная зона водопроводных сетей
78:38:0022464:1148/5	74	вид ограничения (обременения): прочие ограничения прав и обременения объекта недвижимости; Срок действия: не установлен; Содержание ограничения (обременения): Охранная зона водопроводных сетей
78:38:0022464:1148/6	966	вид ограничения (обременения): прочие ограничения прав и обременения объекта недвижимости; Срок действия: не установлен; Содержание ограничения (обременения): Охранная зона тепловых сетей
78:38:0022464:1148/7	5240	вид ограничения (обременения): прочие ограничения прав и обременения объекта недвижимости; Срок действия: не установлен; Содержание ограничения (обременения): Водоохранная зона водного объекта
78:38:0022464:1148/8	9	вид ограничения (обременения): прочие ограничения прав и обременения объекта недвижимости; Срок действия: не установлен; Содержание ограничения (обременения): Охранная зона водопроводных сетей
78:38:0022464:1148/9		вид ограничения (обременения): ограничения прав на земельный участок, предусмотренные статьями 56, 56.1 Земельного кодекса Российской Федерации; Срок действия: с 2021-02-16; реквизиты документа-основания: распоряжение комитета по природопользованию, охране окружающей среды и обеспечению экологической безопасности от 27.02.2019 № 146-р выдан: Комитет по природопользованию, охране окружающей среды и обеспечению экологической безопасности Правительства Санкт-Петербурга; Содержание ограничения (обременения): В границах прибрежных защитных полос запрещается: 1) использование сточных вод в целях регулирования плодородия почв; 2) размещение кладбищ, скотомогильников, объектов размещения отходов производства и потребления, химических, взрывчатых, токсичных, отравляющих и ядовитых веществ, пунктов захоронения радиоактивных отходов; 3) осуществление авиационных мер по борьбе с вредными организмами; 4) движение и стоянка транспортных средств (кроме специальных транспортных средств), за исключением их движения по дорогам и стоянки на дорогах и в специально оборудованных местах, имеющих твердое покрытие; 5) строительство и реконструкция автозаправочных станций, складов горюче-смазочных материалов (за исключением случаев, если автозаправочные станции, склады горюче-смазочных материалов размещены на территориях портов, инфраструктуры внутренних водных путей, в том числе баз (сооружений) для стоянки маломерных судов, объектов органов федеральной службы безопасности), станций технического обслуживания, используемых для технического осмотра и ремонта транспортных средств, осуществление мойки транспортных средств; 6) размещение специализированных хранилищ пестицидов и

полное наименование должности	подпись	инициалы, фамилия
-------------------------------	---------	-------------------

М.П.

Земельный участок			
вид объекта недвижимости			
Лист № 2 раздела 4.1	Всего листов раздела 4.1: 2	Всего разделов: 8	Всего листов выписки: 41
26.08.2021г.			
Кадастровый номер:		78:38:0022464:1148	
		<p>агрохимикатов, применение пестицидов и агрохимикатов; 7) сброс сточных, в том числе дренажных, вод; 8) разведка и добыча общераспространенных полезных ископаемых (за исключением случаев, если разведка и добыча общераспространенных полезных ископаемых осуществляются пользователями недр, осуществляющими разведку и добычу иных видов полезных ископаемых, в границах предоставленных им в соответствии с законодательством Российской Федерации о недрах горных отводов и (или) геологических отводов на основании утвержденного технического проекта в соответствии со статьей 19.1 Закона Российской Федерации от 21 февраля 1992 года N 2395-1 "О недрах"); 9) распашка земель; 10) размещение отвалов размываемых грунтов; 11) выпас сельскохозяйственных животных и организация для них летних лагерей, ванн.; Реестровый номер границы: 78:38-6.929; Вид объекта реестра границ: Зона с особыми условиями использования территории; Вид зоны по документу: Прибрежная защитная полоса ручья Жемчужный (ИД 1276); Тип зоны: Прибрежная защитная полоса</p>	
78:38:0022464:1148/10		<p>вид ограничения (обременения): ограничения прав на земельный участок, предусмотренные статьями 56, 56.1 Земельного кодекса Российской Федерации; Срок действия: с 2021-02-16; реквизиты документа-основания: распоряжение комитета по природопользованию, охране окружающей среды и обеспечению экологической безопасности от 27.02.2019 № 146-р выдан: Комитет по природопользованию, охране окружающей среды и обеспечению экологической безопасности ; Содержание ограничения (обременения): В границах водоохранных зон запрещается: 1) использование сточных вод в целях регулирования плодородия почв; 2) размещение кладбищ, скотомогильников, объектов размещения отходов производства и потребления, химических, взрывчатых, токсичных, отравляющих и ядовитых веществ, пунктов захоронения радиоактивных отходов; 3) осуществление авиационных мер по борьбе с вредными организмами; 4) движение и стоянка транспортных средств (кроме специальных транспортных средств), за исключением их движения по дорогам и стоянки на дорогах и в специально оборудованных местах, имеющих твердое покрытие; 5) строительство и реконструкция автозаправочных станций, складов горюче-смазочных материалов (за исключением случаев, если автозаправочные станции, склады горюче-смазочных материалов размещены на территориях портов, инфраструктуры внутренних водных путей, в том числе баз (сооружений) для стоянки маломерных судов, объектов органов федеральной службы безопасности), станций технического обслуживания, используемых для технического осмотра и ремонта транспортных средств, осуществление мойки транспортных средств; 6) размещение специализированных хранилищ пестицидов и агрохимикатов, применение пестицидов и агрохимикатов; 7) сброс сточных, в том числе дренажных, вод; 8) разведка и добыча общераспространенных полезных ископаемых (за исключением случаев, если разведка и добыча общераспространенных полезных ископаемых осуществляются пользователями недр, осуществляющими разведку и добычу иных видов полезных ископаемых, в границах предоставленных им в соответствии с законодательством Российской Федерации о недрах горных отводов и (или) геологических отводов на основании утвержденного технического проекта в соответствии со статьей 19.1 Закона Российской Федерации от 21 февраля 1992 года N 2395-1 "О недрах").; Реестровый номер границы: 78:38-6.928; Вид объекта реестра границ: Зона с особыми условиями использования территории; Вид зоны по документу: Водоохранная зона ручья Жемчужный (ИД 1276); Тип зоны: Водоохранная зона</p>	

полное наименование должности	подпись	инициалы, фамилия

М.П.

Выписка из Единого государственного реестра недвижимости об объекте недвижимости
Сведения о частях земельного участка

Земельный участок			
вид объекта недвижимости			
Лист № 1 раздела 4.2	Всего листов раздела 4.2: 15	Всего разделов: 8	Всего листов выписки: 41
26.08.2021г.			
Кадастровый номер:	78:38:0022464:1148		

Сведения о характерных точках границы части (частей) земельного участка				
Учетный номер части: 78:38:0022464:1148/1				
Система координат СК-1964				
Номер точки	Координаты, м		Описание закрепления на местности	Средняя квадратичная погрешность определения координат характерных точек границ земельного участка, м
	X	Y		
1	2	3	4	5
1	123751.93	79739.02	-	-
2	123750.67	79738.18	-	-
3	123748.44	79736.4	-	-
4	123746.22	79734.62	-	-
5	123730.76	79720.39	-	-
6	123730.09	79719.83	-	-
7	123729.54	79719.16	-	-
8	123728.87	79718.5	-	-
9	123724.42	79714.05	-	-
10	123723.09	79712.6	-	-
11	123721.53	79711.38	-	-
12	123720.98	79711.27	-	-
13	123716.08	79710.49	-	-
14	123711.97	79709.71	-	-
15	123708.08	79708.6	-	-
16	123704.19	79707.15	-	-
17	123700.41	79705.49	-	-
18	123697.29	79703.6	-	-
19	123694.18	79701.71	-	-
20	123691.73	79700.15	-	-
21	123689.4	79698.37	-	-
22	123687.17	79696.48	-	-
23	123686.62	79696.04	-	-

полное наименование должности	подпись	инициалы, фамилия
-------------------------------	---------	-------------------

М.П.

Земельный участок				
вид объекта недвижимости				
Лист № 2 раздела 4.2		Всего листов раздела 4.2: 15		Всего разделов: 8
Всего листов выписки: 41				
26.08.2021г.				
Кадастровый номер:			78:38:0022464:1148	
24	123680.06	79693.14	-	-
25	123677.83	79692.14	-	-
26	123676.05	79691.25	-	-
27	123674.39	79690.36	-	-
28	123673.03	79689.69	-	-
29	123676.65	79653.47	-	-
30	123706.81	79673.14	-	-
31	123730.45	79674.9	-	-
32	123747.92	79676.4	-	-
33	123748.81	79677.62	-	-
34	123753.33	79678.34	-	-
35	123756.45	79682.46	-	-
36	123761.21	79687.27	-	-
37	123777.13	79702	-	-
38	123782.01	79704.96	-	-
39	123785.55	79706.56	-	-
40	123790.36	79707.27	-	-
41	123795.45	79710.81	-	-
42	123799.25	79744.76	-	-
43	123751.93	79739.02	-	-

полное наименование должности	подпись	инициалы, фамилия
-------------------------------	---------	-------------------

М.П.

Земельный участок			
вид объекта недвижимости			
Лист № 3 раздела 4.2	Всего листов раздела 4.2: 15	Всего разделов: 8	Всего листов выписки: 41

26.08.2021г.	
Кадастровый номер:	78:38:0022464:1148

Сведения о характерных точках границы части (частей) земельного участка	
Учетный номер части: 78:38:0022464:1148/2	
Система координат СК-1964	

Номер точки	Координаты, м		Описание закрепления на местности	Средняя квадратичная погрешность определения координат характерных точек границ земельного участка, м
	X	Y		
1	2	3	4	5
1	123669.72	79722.82	-	-
2	123676.65	79653.47	-	-
3	123706.81	79673.14	-	-
4	123730.45	79674.9	-	-
5	123747.92	79676.4	-	-
6	123748.81	79677.62	-	-
7	123753.33	79678.34	-	-
8	123756.45	79682.46	-	-
9	123761.21	79687.27	-	-
10	123777.13	79702	-	-
11	123782.01	79704.96	-	-
12	123785.55	79706.56	-	-
13	123790.36	79707.27	-	-
14	123795.45	79710.81	-	-
15	123799.25	79744.76	-	-
16	123703.23	79733.11	-	-
17	123699.41	79732.62	-	-
18	123701.28	79715.73	-	-
19	123695.32	79715.01	-	-
20	123688.58	79714.17	-	-
21	123687.68	79721.62	-	-
22	123687.63	79722.03	-	-
23	123687.36	79722.92	-	-
24	123686.49	79724	-	-
25	123686.1	79724.26	-	-
26	123685.22	79724.58	-	-
27	123684.29	79724.62	-	-

полное наименование должности	подпись	инициалы, фамилия

М.П.

Земельный участок			
вид объекта недвижимости			
Лист № 4 раздела 4.2	Всего листов раздела 4.2: 15	Всего разделов: 8	Всего листов выписки: 41
26.08.2021г.			
Кадастровый номер:		78:38:0022464:1148	
28	123669.72	79722.82	-

полное наименование должности	подпись	инициалы, фамилия
-------------------------------	---------	-------------------

М.П.

Земельный участок			
вид объекта недвижимости			
Лист № 5 раздела 4.2	Всего листов раздела 4.2: 15	Всего разделов: 8	Всего листов выписки: 41

26.08.2021г.	
Кадастровый номер:	78:38:0022464:1148

Сведения о характерных точках границы части (частей) земельного участка	
Учетный номер части: 78:38:0022464:1148/3	
Система координат СК-1964	

Номер точки	Координаты, м		Описание закрепления на местности	Средняя квадратичная погрешность определения координат характерных точек границ земельного участка, м
	X	Y		
1	2	3	4	5
1	123683.37	79724.51	-	-
2	123684.34	79720.81	-	-
3	123684.65	79719.65	-	-
4	123686.65	79712.41	-	-
5	123688	79707.52	-	-
6	123702.78	79710.01	-	-
7	123700.37	79723.96	-	-
8	123701.28	79715.73	-	-
9	123695.32	79715.01	-	-
10	123688.58	79714.17	-	-
11	123687.68	79721.62	-	-
12	123687.63	79722.03	-	-
13	123687.36	79722.92	-	-
14	123686.49	79724	-	-
15	123686.1	79724.26	-	-
16	123685.22	79724.58	-	-
17	123684.29	79724.62	-	-
18	123683.37	79724.51	-	-

полное наименование должности	подпись	инициалы, фамилия
-------------------------------	---------	-------------------

М.П.

Земельный участок			
вид объекта недвижимости			
Лист № 6 раздела 4.2	Всего листов раздела 4.2: 15	Всего разделов: 8	Всего листов выписки: 41

26.08.2021г.	
Кадастровый номер:	78:38:0022464:1148

Сведения о характерных точках границы части (частей) земельного участка	
Учетный номер части: 78:38:0022464:1148/4	
Система координат СК-1964	

Номер точки	Координаты, м		Описание закрепления на местности	Средняя квадратичная погрешность определения координат характерных точек границ земельного участка, м
	X	Y		
1	2	3	4	5
1	123797.22	79726.6	-	-
2	123792.79	79715.8	-	-
3	123786.46	79709.84	-	-
4	123786.17	79709.54	-	-
5	123785.91	79709.22	-	-
6	123785.67	79708.88	-	-
7	123785.46	79708.53	-	-
8	123785.29	79708.15	-	-
9	123785.14	79707.77	-	-
10	123785.03	79707.37	-	-
11	123784.95	79706.96	-	-
12	123784.9	79706.55	-	-
13	123784.89	79706.26	-	-
14	123785.55	79706.56	-	-
15	123790.36	79707.27	-	-
16	123795.45	79710.81	-	-
17	123797.22	79726.6	-	-

полное наименование должности	подпись	инициалы, фамилия
-------------------------------	---------	-------------------

М.П.

Земельный участок			
вид объекта недвижимости			
Лист № 7 раздела 4.2	Всего листов раздела 4.2: 15	Всего разделов: 8	Всего листов выписки: 41

26.08.2021г.	
Кадастровый номер:	78:38:0022464:1148

Сведения о характерных точках границы части (частей) земельного участка	
Учетный номер части: 78:38:0022464:1148/5	
Система координат СК-1964	

Номер точки	Координаты, м		Описание закрепления на местности	Средняя квадратичная погрешность определения координат характерных точек границ земельного участка, м
	X	Y		
1	2	3	4	5
1	123700.31	79724.48	-	-
2	123705.25	79725.83	-	-
3	123705.64	79725.95	-	-
4	123706.02	79726.11	-	-
5	123706.39	79726.3	-	-
6	123706.74	79726.51	-	-
7	123707.07	79726.76	-	-
8	123707.39	79727.03	-	-
9	123707.67	79727.33	-	-
10	123707.93	79727.65	-	-
11	123708.17	79727.99	-	-
12	123711.99	79734.17	-	-
13	123703.23	79733.11	-	-
14	123699.41	79732.62	-	-
15	123700.31	79724.48	-	-

полное наименование должности	подпись	инициалы, фамилия

М.П.

Земельный участок			
вид объекта недвижимости			
Лист № 8 раздела 4.2	Всего листов раздела 4.2: 15	Всего разделов: 8	Всего листов выписки: 41

26.08.2021г.	
Кадастровый номер:	78:38:0022464:1148

Сведения о характерных точках границы части (частей) земельного участка	
Учетный номер части: 78:38:0022464:1148/6	
Система координат СК-1964	

Номер точки	Координаты, м		Описание закрепления на местности	Средняя квадратичная погрешность определения координат характерных точек границ земельного участка, м
	X	Y		
1	2	3	4	5
1	123673.55	79684.51	-	-
2	123674.99	79684.73	-	-
3	123675.47	79684.83	-	-
4	123675.95	79684.97	-	-
5	123676.41	79685.14	-	-
6	123676.86	79685.36	-	-
7	123677.29	79685.61	-	-
8	123677.69	79685.89	-	-
9	123678.08	79686.21	-	-
10	123678.43	79686.55	-	-
11	123678.75	79686.93	-	-
12	123679.05	79687.33	-	-
13	123679.3	79687.75	-	-
14	123679.53	79688.2	-	-
15	123679.71	79688.66	-	-
16	123679.86	79689.13	-	-
17	123679.96	79689.62	-	-
18	123680.03	79690.11	-	-
19	123680.05	79690.6	-	-
20	123680.04	79691.1	-	-
21	123679.98	79691.59	-	-
22	123679.95	79691.79	-	-
23	123678.82	79697.71	-	-
24	123702.17	79701.66	-	-
25	123702.65	79701.76	-	-
26	123703.13	79701.9	-	-
27	123703.59	79702.08	-	-

полное наименование должности	подпись	инициалы, фамилия

М.П.

Земельный участок					
вид объекта недвижимости					
Лист № 9 раздела 4.2		Всего листов раздела 4.2: 15		Всего разделов: 8	Всего листов выписки: 41
26.08.2021г.					
Кадастровый номер:			78:38:0022464:1148		
28	123704.04	79702.3	-	-	
29	123704.46	79702.56	-	-	
30	123704.87	79702.85	-	-	
31	123705.24	79703.17	-	-	
32	123705.59	79703.52	-	-	
33	123705.91	79703.9	-	-	
34	123706.2	79704.3	-	-	
35	123706.45	79704.73	-	-	
36	123706.67	79705.18	-	-	
37	123706.85	79705.64	-	-	
38	123707.09	79705.76	-	-	
39	123710.52	79705.93	-	-	
40	123712.89	79703.96	-	-	
41	123713.29	79703.66	-	-	
42	123713.71	79703.4	-	-	
43	123714.14	79703.16	-	-	
44	123714.6	79702.97	-	-	
45	123715.07	79702.81	-	-	
46	123715.55	79702.7	-	-	
47	123716.04	79702.62	-	-	
48	123716.54	79702.58	-	-	
49	123717.03	79702.59	-	-	
50	123717.53	79702.63	-	-	
51	123717.81	79702.68	-	-	
52	123725.95	79704.18	-	-	
53	123724.15	79716.05	-	-	
54	123723.96	79716.02	-	-	
55	123718.39	79714.99	-	-	
56	123717.25	79734.81	-	-	
57	123705.32	79733.36	-	-	
58	123706.21	79717.73	-	-	
59	123701.09	79717.47	-	-	
60	123701.28	79715.73	-	-	

полное наименование должности	подпись	инициалы, фамилия
-------------------------------	---------	-------------------

М.П.

Земельный участок

вид объекта недвижимости

Лист № 10 раздела 4.2

Всего листов раздела 4.2: 15

Всего разделов: 8

Всего листов выписки: 41

26.08.2021г.

Кадастровый номер:

78:38:0022464:1148

61	123696.64	79715.17	-	-
62	123696.45	79714.92	-	-
63	123696.18	79714.5	-	-
64	123695.95	79714.07	-	-
65	123695.76	79713.61	-	-
66	123695.6	79713.14	-	-
67	123695.42	79712.69	-	-
68	123671.14	79708.59	-	-
69	123673.55	79684.51	-	-

полное наименование должности

подпись

инициалы, фамилия

М.П.

Земельный участок			
вид объекта недвижимости			
Лист № 11 раздела 4.2	Всего листов раздела 4.2: 15	Всего разделов: 8	Всего листов выписки: 41

26.08.2021г.	
Кадастровый номер:	78:38:0022464:1148

Сведения о характерных точках границы части (частей) земельного участка	
Учетный номер части: 78:38:0022464:1148/7	
Система координат СК-1964	

Номер точки	Координаты, м		Описание закрепления на местности	Средняя квадратичная погрешность определения координат характерных точек границ земельного участка, м
	X	Y		
1	2	3	4	5
1	123751.93	79739.02	-	-
2	123750.67	79738.18	-	-
3	123748.44	79736.4	-	-
4	123746.22	79734.62	-	-
5	123730.76	79720.39	-	-
6	123730.09	79719.83	-	-
7	123729.54	79719.16	-	-
8	123728.87	79718.5	-	-
9	123724.42	79714.05	-	-
10	123723.09	79712.6	-	-
11	123721.53	79711.38	-	-
12	123720.98	79711.27	-	-
13	123716.08	79710.49	-	-
14	123711.97	79709.71	-	-
15	123708.08	79708.6	-	-
16	123704.19	79707.15	-	-
17	123700.41	79705.49	-	-
18	123697.29	79703.6	-	-
19	123694.18	79701.71	-	-
20	123691.73	79700.15	-	-
21	123689.4	79698.37	-	-
22	123687.17	79696.48	-	-
23	123686.62	79696.04	-	-
24	123680.06	79693.14	-	-
25	123677.83	79692.14	-	-
26	123676.05	79691.25	-	-
27	123674.39	79690.36	-	-

полное наименование должности	подпись	инициалы, фамилия
-------------------------------	---------	-------------------

М.П.

Земельный участок

вид объекта недвижимости

Лист № 12 раздела 4.2

Всего листов раздела 4.2: 15

Всего разделов: 8

Всего листов выписки: 41

26.08.2021г.

Кадастровый номер:

78:38:0022464:1148

28	123673.03	79689.69	-	-
29	123676.65	79653.47	-	-
30	123706.81	79673.14	-	-
31	123730.45	79674.9	-	-
32	123747.92	79676.4	-	-
33	123748.81	79677.62	-	-
34	123753.33	79678.34	-	-
35	123756.45	79682.46	-	-
36	123761.21	79687.27	-	-
37	123777.13	79702	-	-
38	123782.01	79704.96	-	-
39	123785.55	79706.56	-	-
40	123790.36	79707.27	-	-
41	123795.45	79710.81	-	-
42	123799.25	79744.76	-	-
43	123751.93	79739.02	-	-

полное наименование должности

подпись

инициалы, фамилия

М.П.

Земельный участок			
вид объекта недвижимости			
Лист № 13 раздела 4.2	Всего листов раздела 4.2: 15	Всего разделов: 8	Всего листов выписки: 41

26.08.2021г.	
Кадастровый номер:	78:38:0022464:1148

Сведения о характерных точках границы части (частей) земельного участка	
Учетный номер части: 78:38:0022464:1148/8	
Система координат СК-1964	

Номер точки	Координаты, м		Описание закрепления на местности	Средняя квадратичная погрешность определения координат характерных точек границ земельного участка, м
	X	Y		
1	2	3	4	5
1	123687.72	79721.31	-	-
2	123687.68	79721.62	-	-
3	123687.63	79722.03	-	-
4	123687.36	79722.92	-	-
5	123686.49	79724	-	-
6	123686.1	79724.26	-	-
7	123685.22	79724.58	-	-
8	123684.29	79724.62	-	-
9	123683	79724.46	-	-
10	123683.43	79723.74	-	-
11	123683.66	79723.39	-	-
12	123683.91	79723.07	-	-
13	123684.19	79722.76	-	-
14	123684.49	79722.49	-	-
15	123684.82	79722.23	-	-
16	123685.17	79722.01	-	-
17	123685.53	79721.81	-	-
18	123685.91	79721.64	-	-
19	123686.3	79721.51	-	-
20	123686.7	79721.41	-	-
21	123687.11	79721.34	-	-
22	123687.52	79721.31	-	-
23	123687.72	79721.31	-	-

полное наименование должности	подпись	инициалы, фамилия
-------------------------------	---------	-------------------

М.П.

Земельный участок			
вид объекта недвижимости			
Лист № 14 раздела 4.2	Всего листов раздела 4.2: 15	Всего разделов: 8	Всего листов выписки: 41

26.08.2021г.	
Кадастровый номер:	78:38:0022464:1148

Сведения о характерных точках границы части (частей) земельного участка	
Учетный номер части: 78:38:0022464:1148/9	
Система координат	

Номер точки	Координаты, м		Описание закрепления на местности	Средняя квадратичная погрешность определения координат характерных точек границ земельного участка, м
	X	Y		
1	2	3	4	5
1	123676.65	79653.47	-	-
2	123706.81	79673.14	-	-
3	123730.45	79674.9	-	-
4	123747.92	79676.4	-	-
5	123748.81	79677.62	-	-
6	123753.33	79678.34	-	-
7	123756.45	79682.46	-	-
8	123761.21	79687.27	-	-
9	123777.13	79702	-	-
10	123782.01	79704.96	-	-
11	123785.55	79706.56	-	-
12	123790.36	79707.27	-	-
13	123795.45	79710.81	-	-
14	123799.25	79744.76	-	-
15	123755.02	79739.39	-	-
16	123752.89	79738.26	-	-
17	123743.7	79729.62	-	-
18	123736.79	79721.21	-	-
19	123725.88	79713.2	-	-
20	123720.12	79712.53	-	-
21	123709.04	79709.15	-	-
22	123700.56	79705.2	-	-
23	123689.9	79698.85	-	-
24	123674.77	79690.14	-	-
25	123673.09	79689.06	-	-
1	123676.65	79653.47	-	-

полное наименование должности	подпись	инициалы, фамилия
-------------------------------	---------	-------------------

М.П.

Земельный участок			
вид объекта недвижимости			
Лист № 15 раздела 4.2	Всего листов раздела 4.2: 15	Всего разделов: 8	Всего листов выписки: 41

26.08.2021г.	
Кадастровый номер:	78:38:0022464:1148

Сведения о характерных точках границы части (частей) земельного участка	
Учетный номер части: 78:38:0022464:1148/10	
Система координат	

Номер точки	Координаты, м		Описание закрепления на местности	Средняя квадратичная погрешность определения координат характерных точек границ земельного участка, м
	X	Y		
1	2	3	4	5
1	123676.65	79653.47	-	-
2	123706.81	79673.14	-	-
3	123730.45	79674.9	-	-
4	123747.92	79676.4	-	-
5	123748.81	79677.62	-	-
6	123753.33	79678.34	-	-
7	123756.45	79682.46	-	-
8	123761.21	79687.27	-	-
9	123777.13	79702	-	-
10	123782.01	79704.96	-	-
11	123785.55	79706.56	-	-
12	123790.36	79707.27	-	-
13	123795.45	79710.81	-	-
14	123799.25	79744.76	-	-
15	123755.02	79739.39	-	-
16	123752.89	79738.26	-	-
17	123743.7	79729.62	-	-
18	123736.79	79721.21	-	-
19	123725.88	79713.2	-	-
20	123720.12	79712.53	-	-
21	123709.04	79709.15	-	-
22	123700.56	79705.2	-	-
23	123689.9	79698.85	-	-
24	123674.77	79690.14	-	-
25	123673.09	79689.06	-	-
1	123676.65	79653.47	-	-

полное наименование должности	подпись	инициалы, фамилия

М.П.